



PREFECTURE DE LOIR ET CHER
PREFECTURE DU CHER

Plan de Prévention des Risques d'Inondation de la SAULDRE

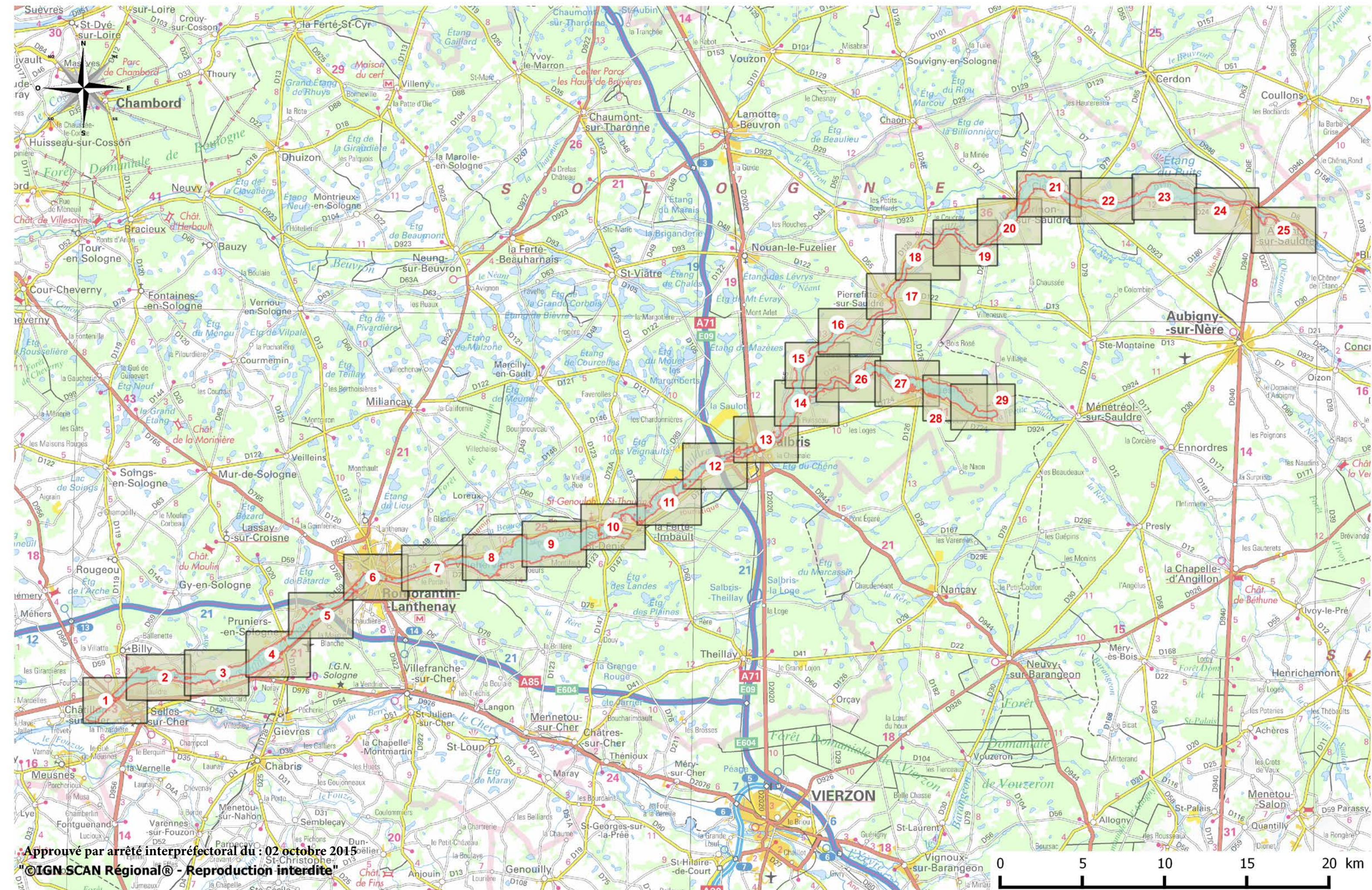
Cartes des phénomènes naturels

Service Instructeur : Direction Départementale des Territoires de Loir et Cher
Réalisation : Ingérop Conseil & Ingénierie



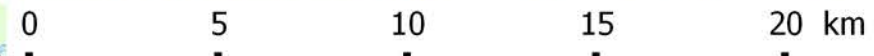
Prescrit par arrêté interpréfectoral du : 11 août 2004
Approuvé par arrêté interpréfectoral du : 02 octobre 2015

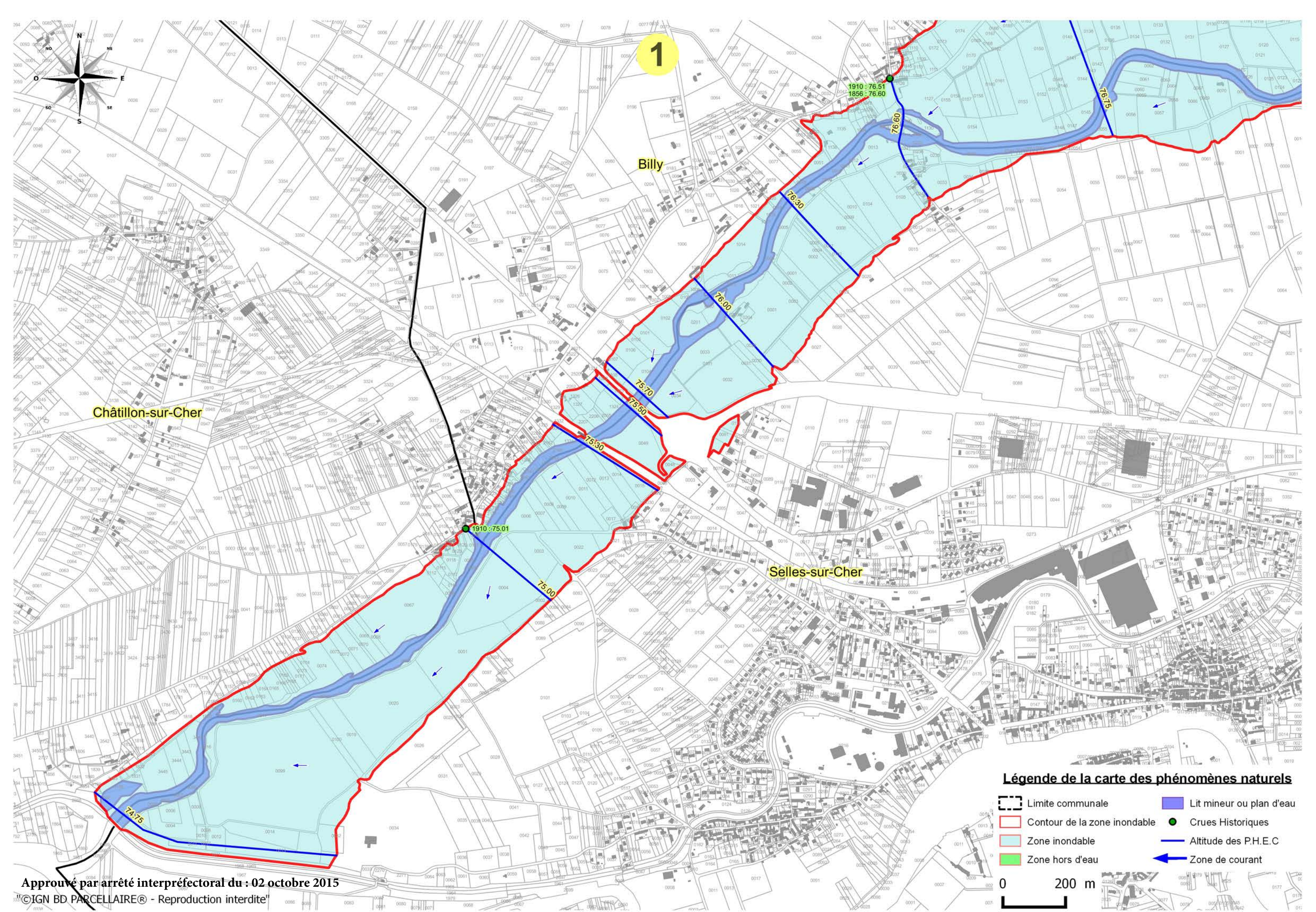
Plan d'assemblage



Approuvé par arrêté inter préfectoral du : 02 octobre 2015

©IGN SCAN Régional® - Reproduction interdite





1

1910 : 76.51
1856 : 76.60









Billy

Châtillon-sur-Cher

Selles-sur-Cher

1910 : 75.01

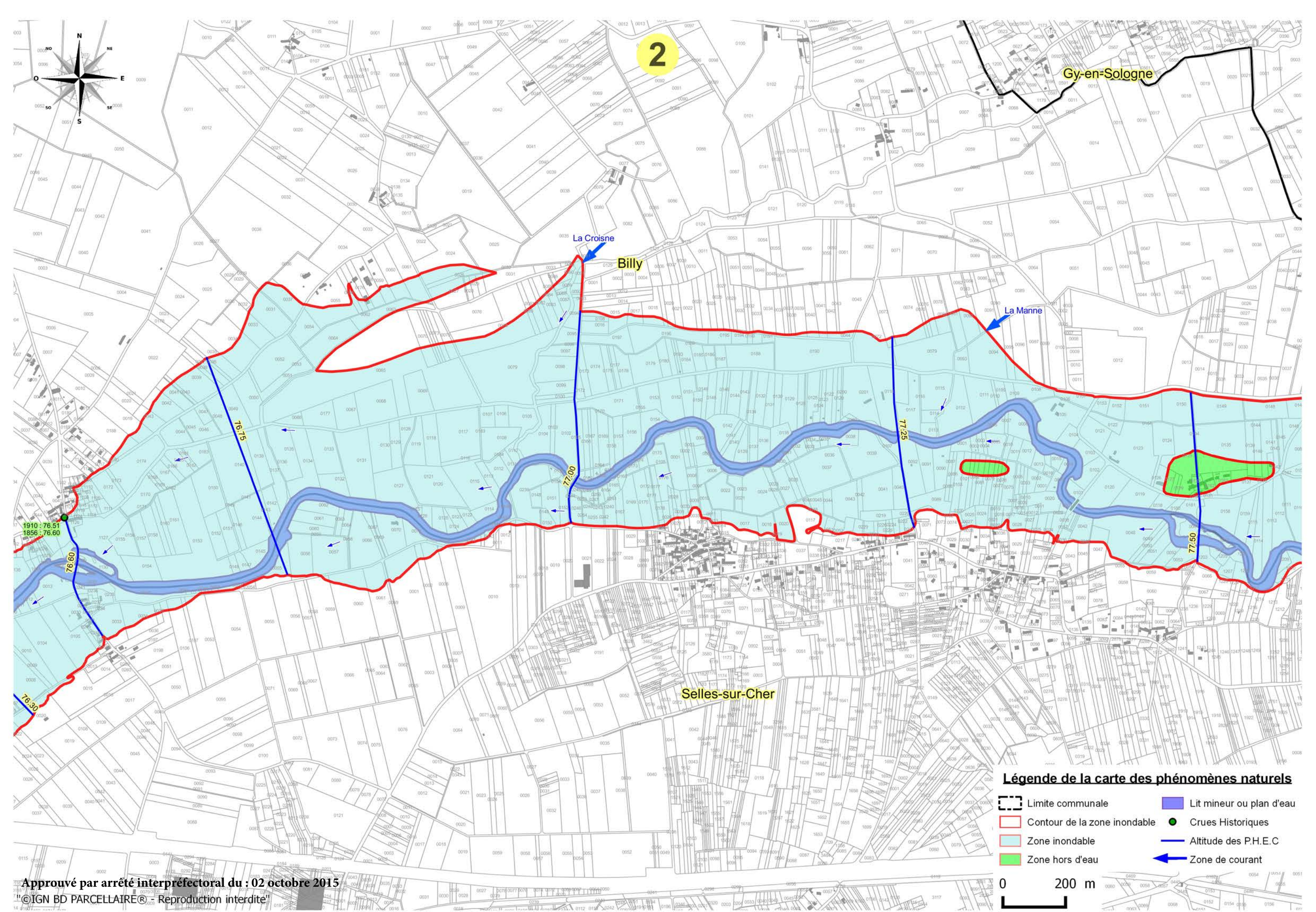
Légende de la carte des phénomènes naturels

-  Limite communale
-  Contour de la zone inondable
-  Zone inondable
-  Zone hors d'eau
-  Lit mineur ou plan d'eau
-  Crues Historiques
-  Altitude des P.H.E.C
-  Zone de courant

0 200 m

Approuvé par arrêté interpréfectoral du 02 octobre 2015

©IGN BD PARCELLAIRE® - Reproduction interdite!



2

Gy-en-Sologne

La Croisne









Billy

La Manne

1910 : 76.51
1856 : 76.60

Selles-sur-Cher

Légende de la carte des phénomènes naturels

-  Limite communale
-  Contour de la zone inondable
-  Zone inondable
-  Zone hors d'eau
-  Lit mineur ou plan d'eau
-  Crues Historiques
-  Altitude des P.H.E.C
-  Zone de courant

0 200 m

Approuvé par arrêté interpréfectoral du : 02 octobre 2015

©IGN BD PARCELLAIRE® - Reproduction interdite

3

Gy-en-Sologne

Pruniers-en-Sologne

Billy



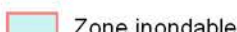
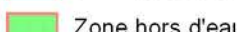




Gièvres

Selles-sur-Cher

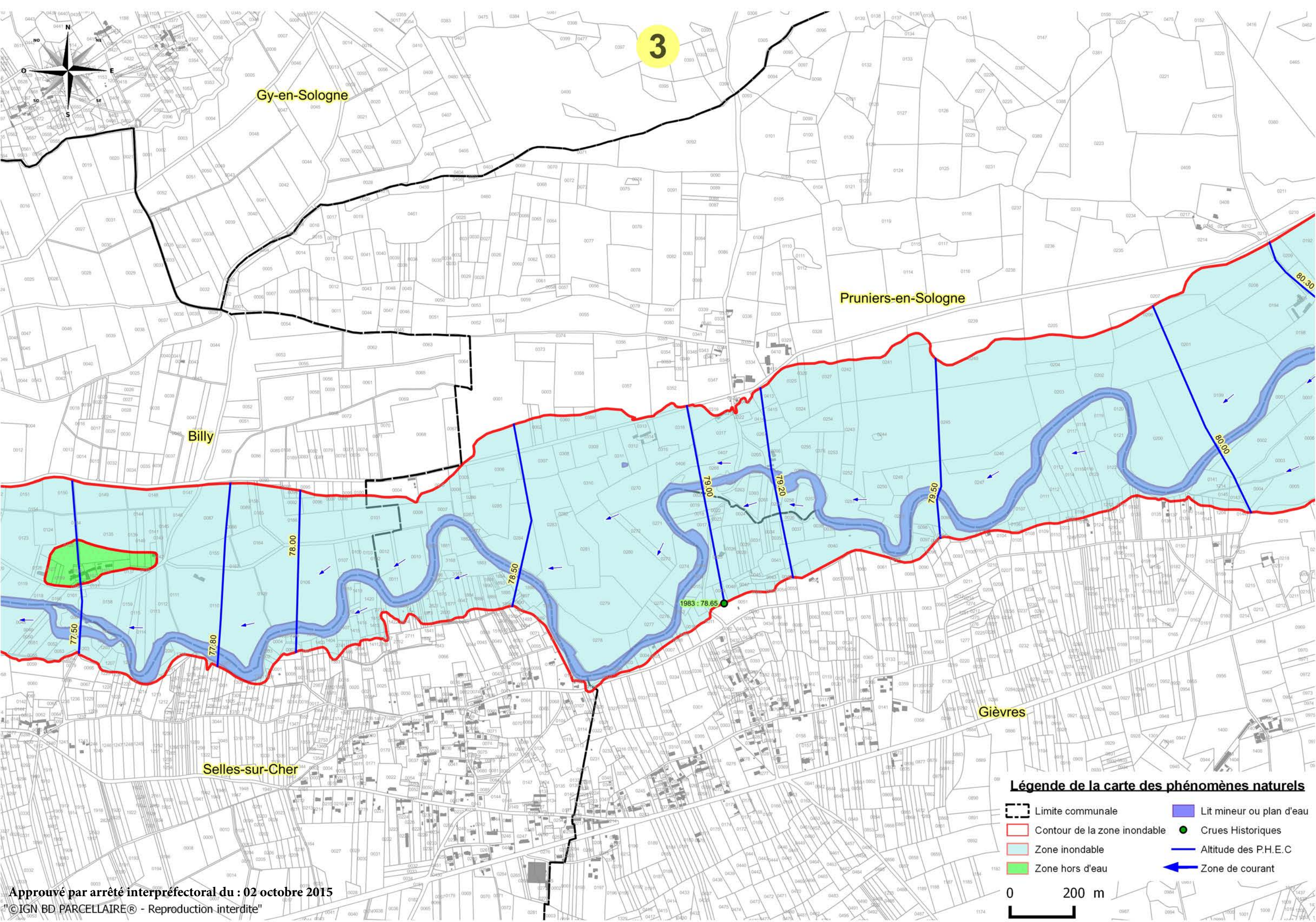
Approuvé par arrêté interpréfectoral du : 02 octobre 2015

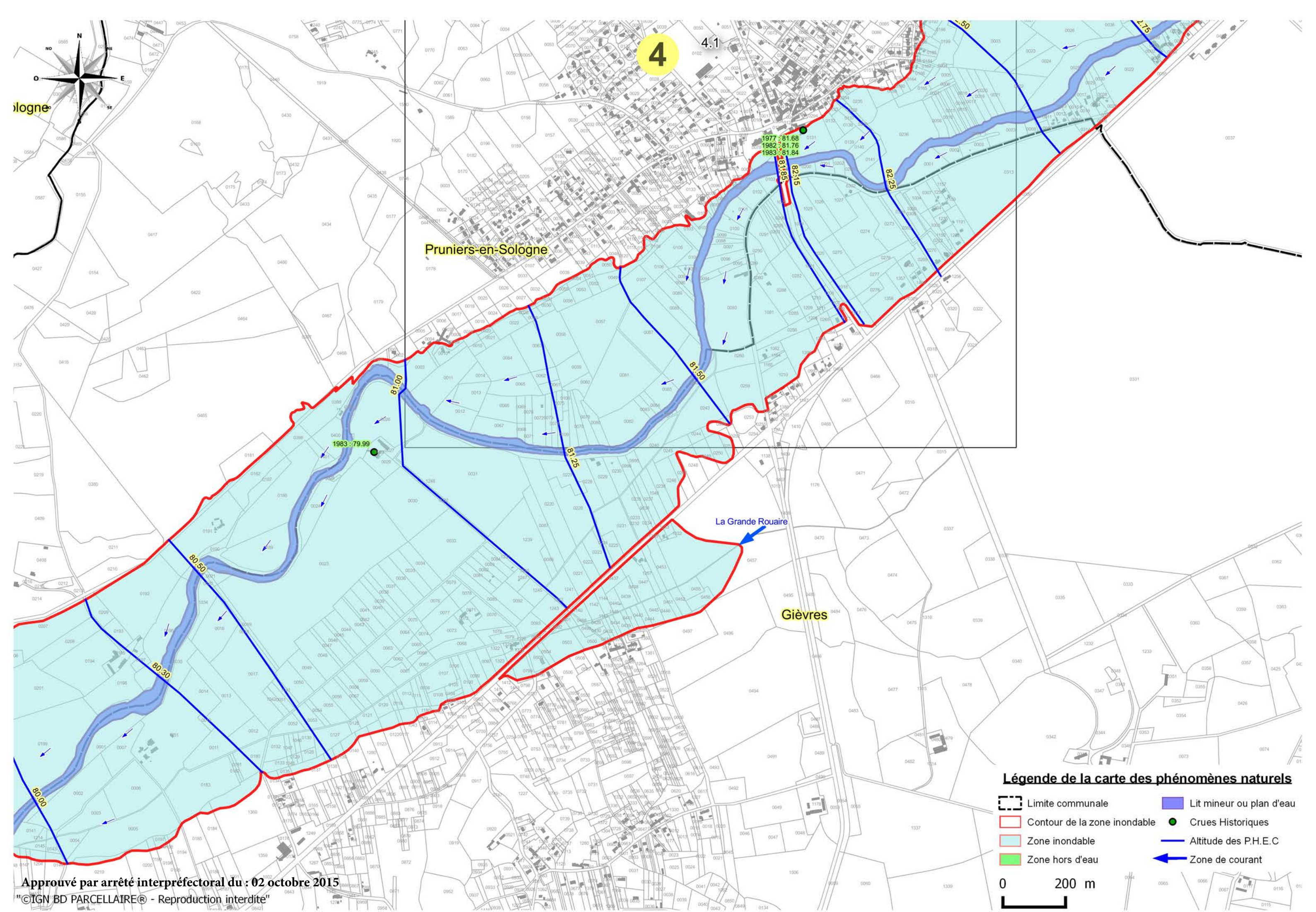
©IGN BD PARCELLAIRE® - Reproduction interdite

Légende de la carte des phénomènes naturels

-  Limite communale
-  Contour de la zone inondable
-  Zone inondable
-  Zone hors d'eau
-  Lit mineur ou plan d'eau
-  Crues Historiques
-  Altitude des P.H.E.C
-  Zone de courant

0 200 m





4

4.1

Pruniers-en-Sologne

La Grande Rouaire

Gièvres

1983 : 79.99

1977 : 81.68
1982 : 81.76
1983 : 81.84

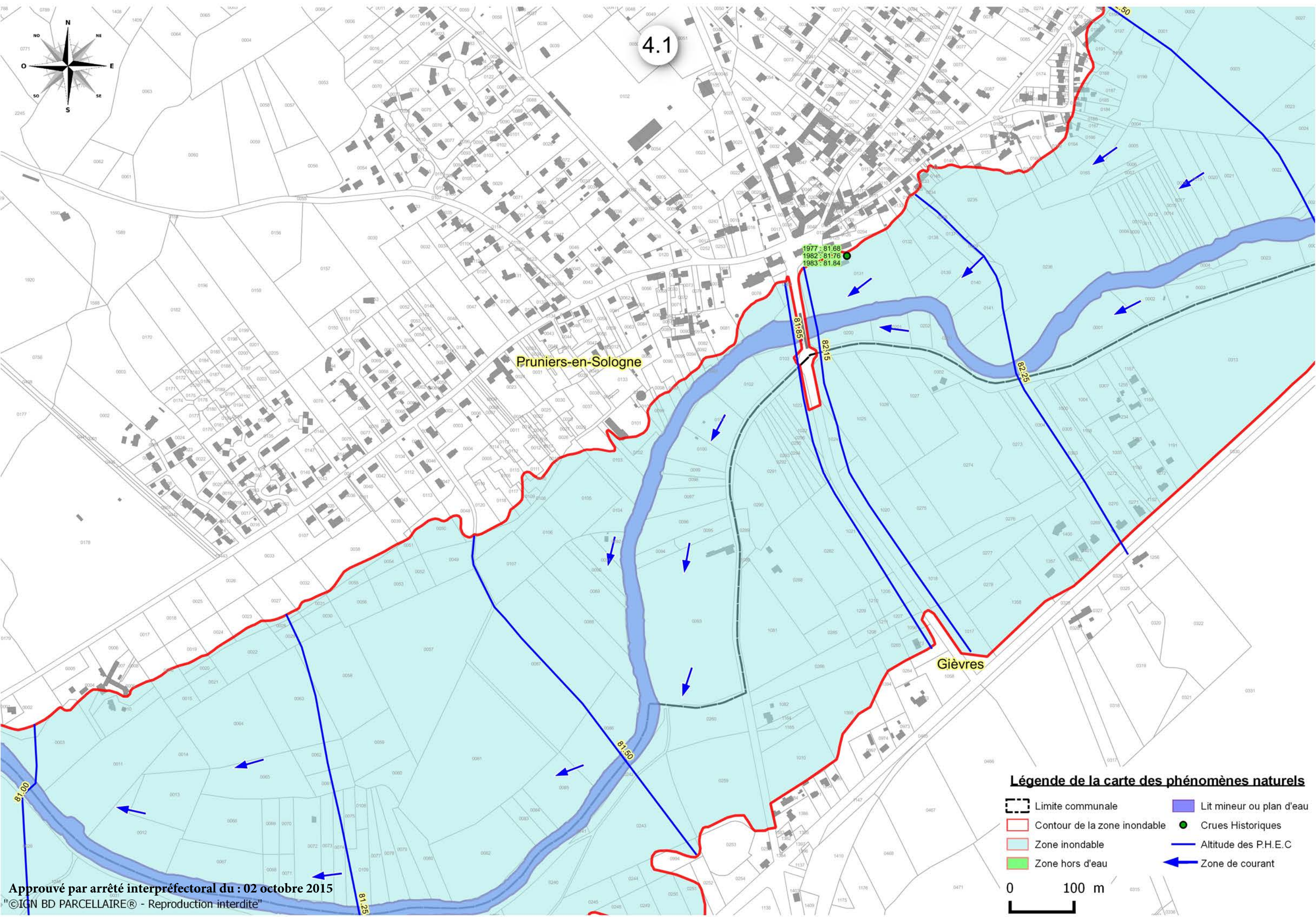
Légende de la carte des phénomènes naturels

- Limite communale
- Contour de la zone inondable
- Zone inondable
- Zone hors d'eau
- Lit mineur ou plan d'eau
- Crues Historiques
- Altitude des P.H.E.C
- Zone de courant

0 200 m

Approuvé par arrêté interpréfectoral du : 02 octobre 2015

©IGN BD PARCELLAIRE® - Reproduction interdite











4.1

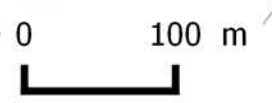
1977 : 81.68
1982 : 81.76
1983 : 81.84

Pruniers-en-Sologne

Gièvres

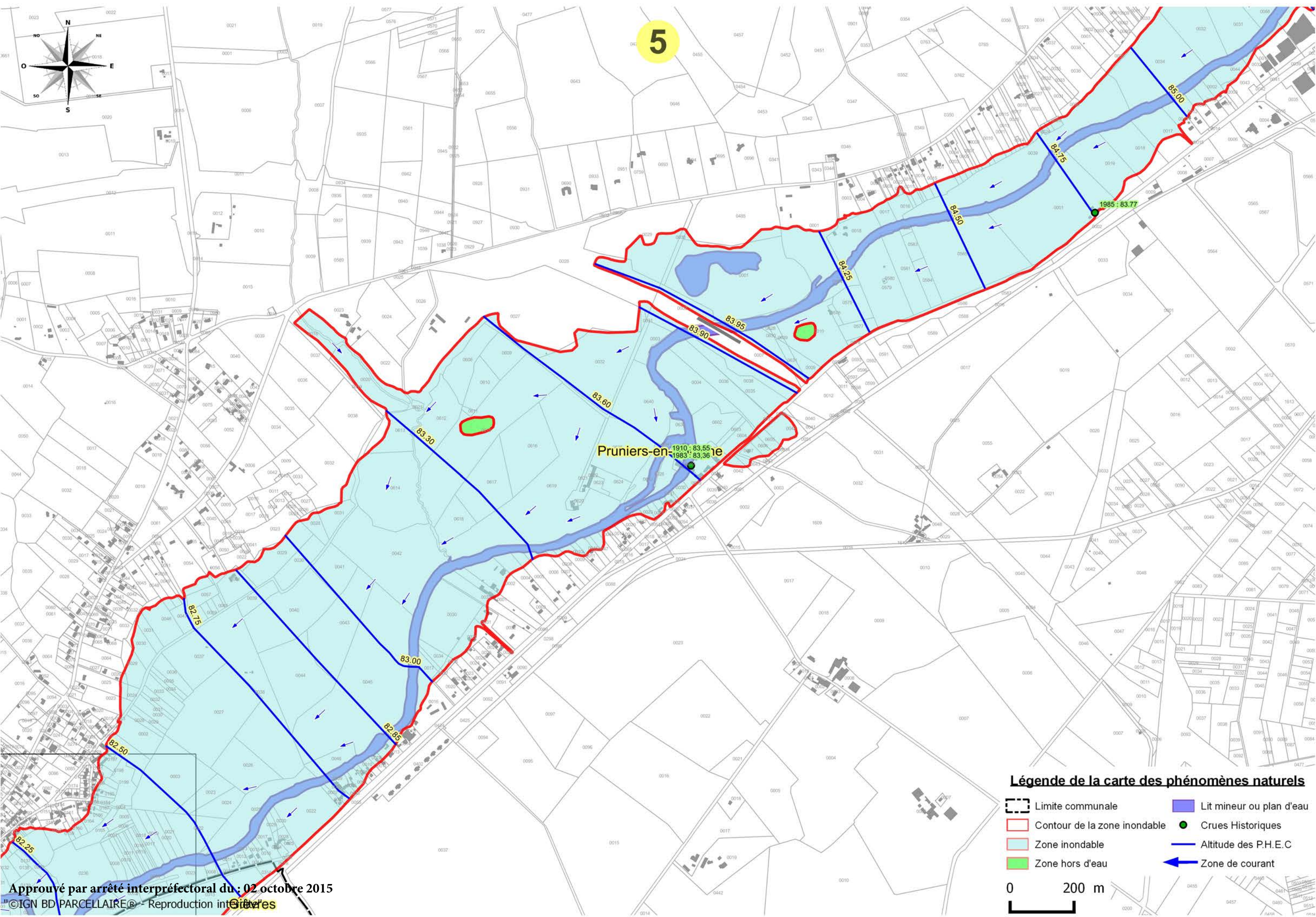
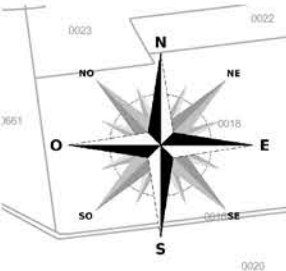
Légende de la carte des phénomènes naturels

-  Limite communale
-  Contour de la zone inondable
-  Zone inondable
-  Zone hors d'eau
-  Lit mineur ou plan d'eau
-  Crues Historiques
-  Altitude des P.H.E.C
-  Zone de courant



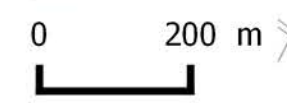
Approuvé par arrêté interpréfectoral du : 02 octobre 2015
©IGN BD PARCELLAIRE® - Reproduction interdite

5



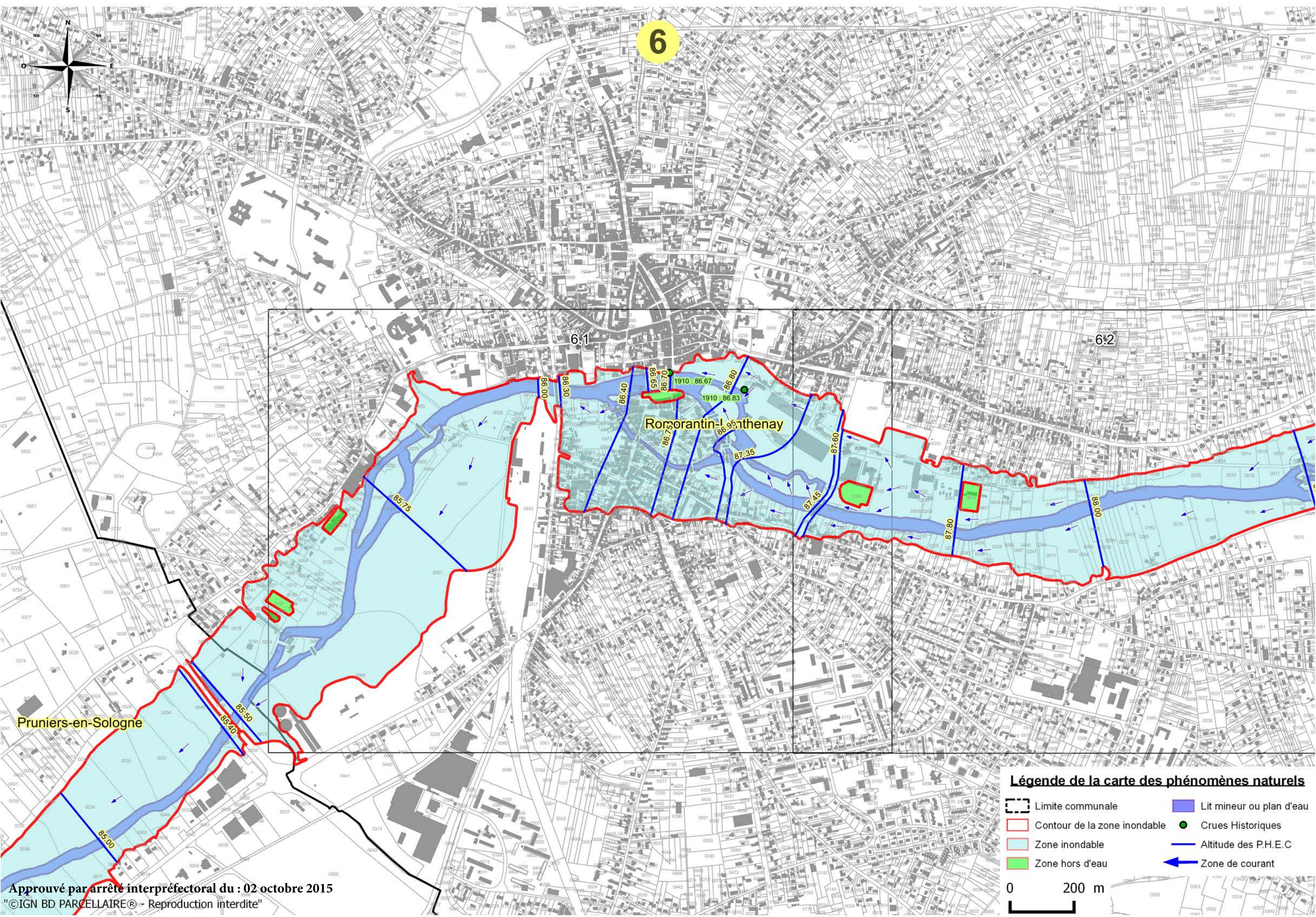
Légende de la carte des phénomènes naturels

- Limite communale
- Contour de la zone inondable
- Zone inondable
- Zone hors d'eau
- Lit mineur ou plan d'eau
- Crues Historiques
- Altitude des P.H.E.C
- Zone de courant



Approuvé par arrêté inter préfectoral du : 02 octobre 2015
©IGN BD PARCELLAIRE® - Reproduction interdite

6



Pruniers-en-Sologne

Romorantin-Lanthenay

6.1

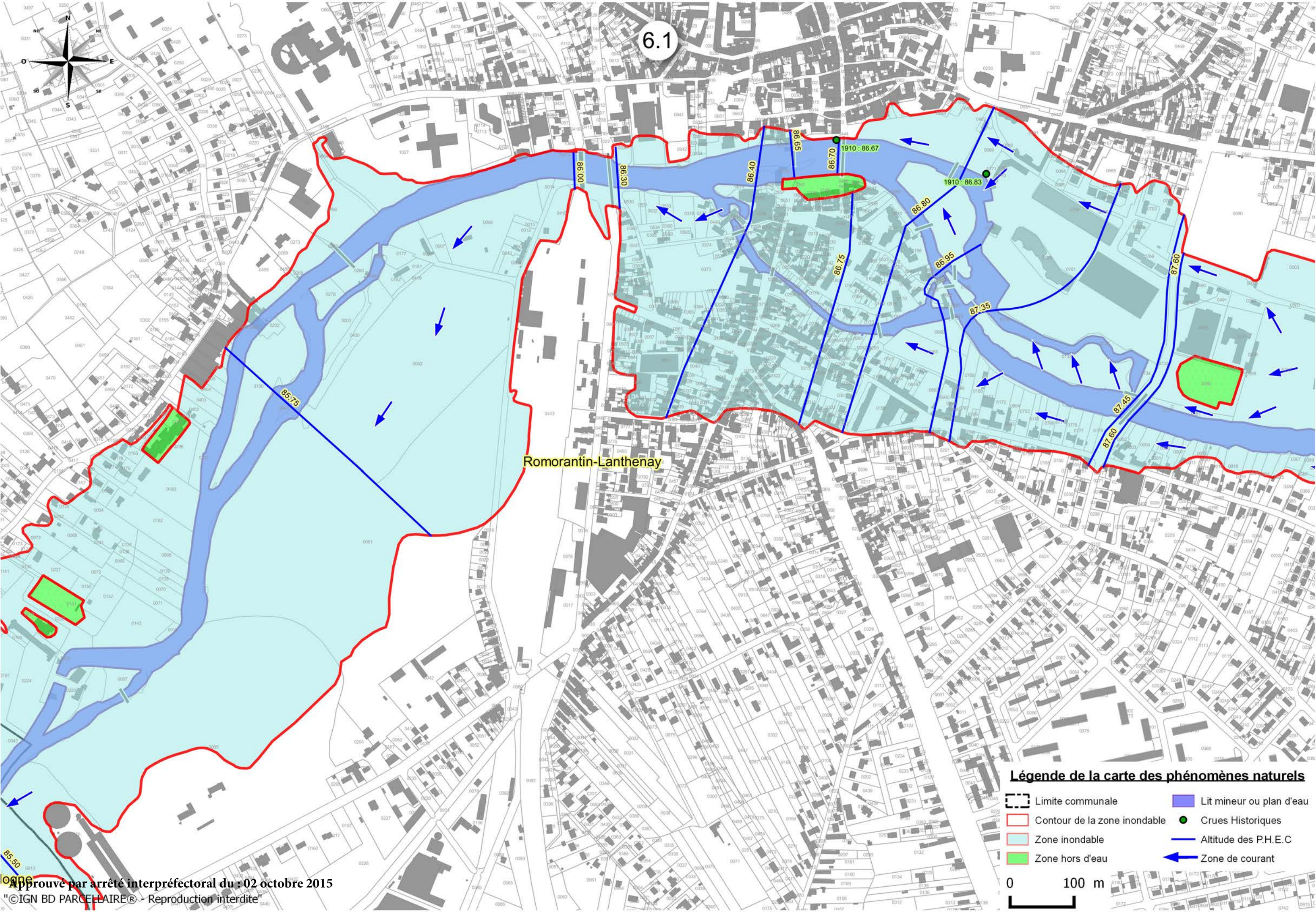
6.2

Légende de la carte des phénomènes naturels

- Limite communale
- Contour de la zone inondable
- Zone inondable
- Zone hors d'eau
- Lit mineur ou plan d'eau
- Crues Historiques
- Altitude des P.H.E.C
- Zone de courant









Approuvé par arrêté interpréfectoral du : 02 octobre 2015
©IGN BD PARCELLAIRE® - Reproduction interdite"

0 200 m



Romorantin-Lanthenay

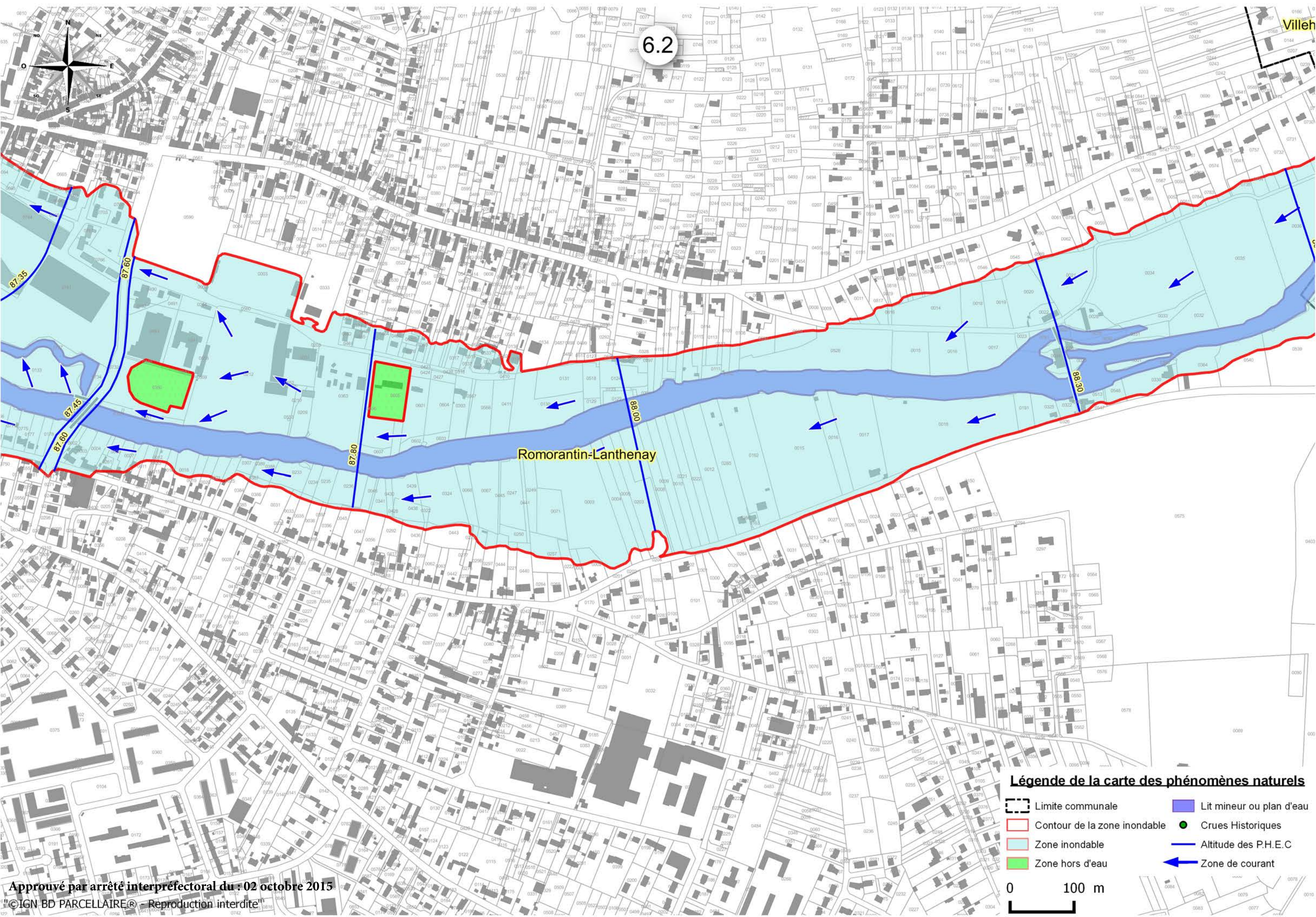
Légende de la carte des phénomènes naturels

-  Limite communale
-  Contour de la zone inondable
-  Zone inondable
-  Zone hors d'eau
-  Lit mineur ou plan d'eau
-  Crues Historiques
-  Altitude des P.H.E.C
-  Zone de courant

0 100 m



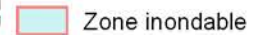
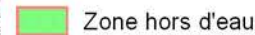
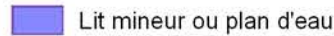



Approuvé par arrêté interpréfectoral du : 02 octobre 2015

©IGN BD PARCELLAIRE® - Reproduction interdite



Romorantin-Lanthenay

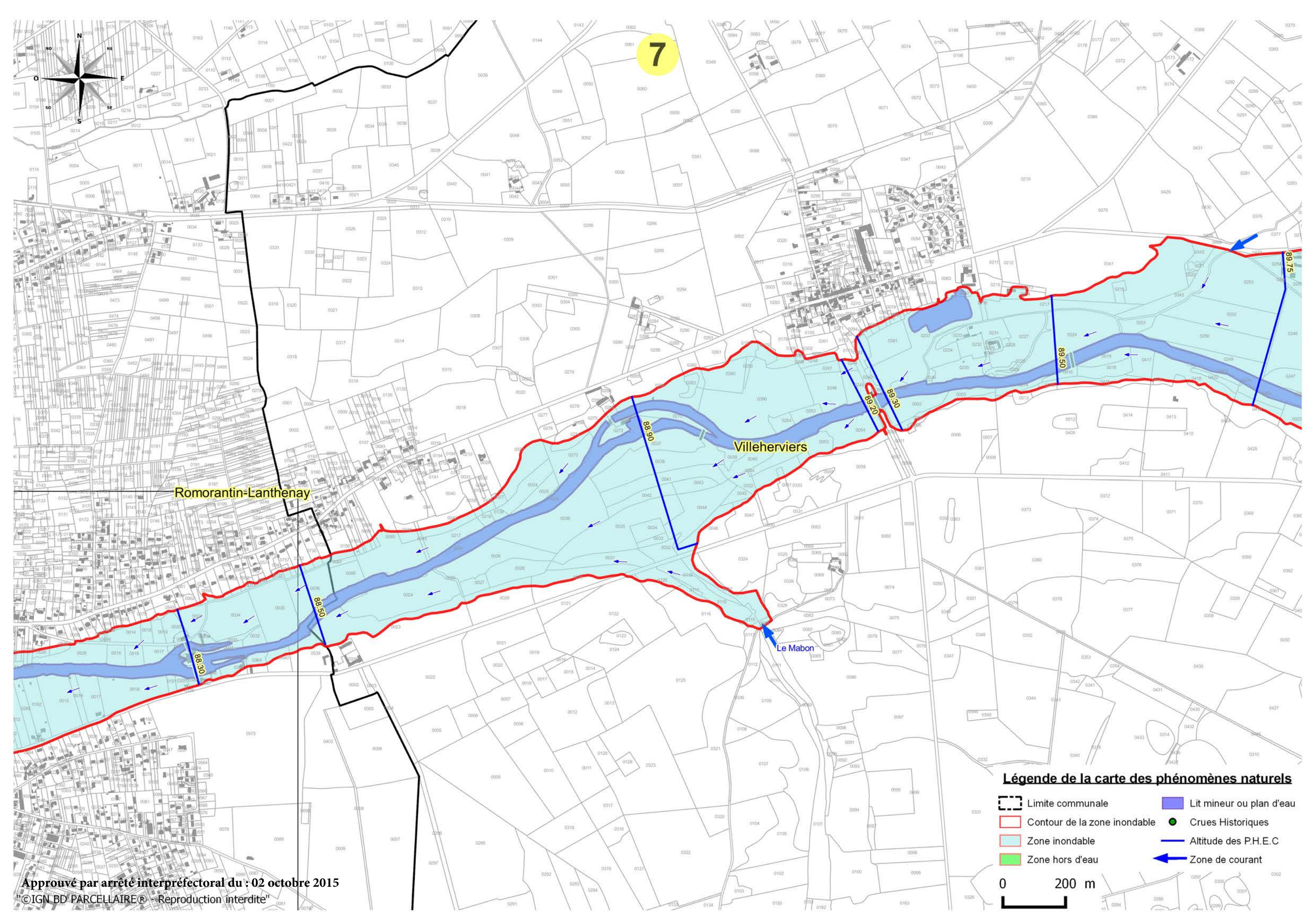
Légende de la carte des phénomènes naturels

-  Limite communale
-  Contour de la zone inondable
-  Zone inondable
-  Zone hors d'eau
-  Lit mineur ou plan d'eau
-  Crues Historiques
-  Altitude des P.H.E.C
-  Zone de courant

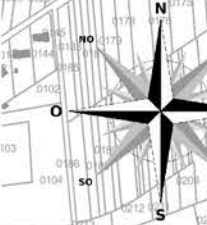
0 100 m

Approuvé par arrêté interpréfectoral du 02 octobre 2015

©IGN BD PARCELLAIRE® - Reproduction interdite



7



Romorantin-Lanthenay

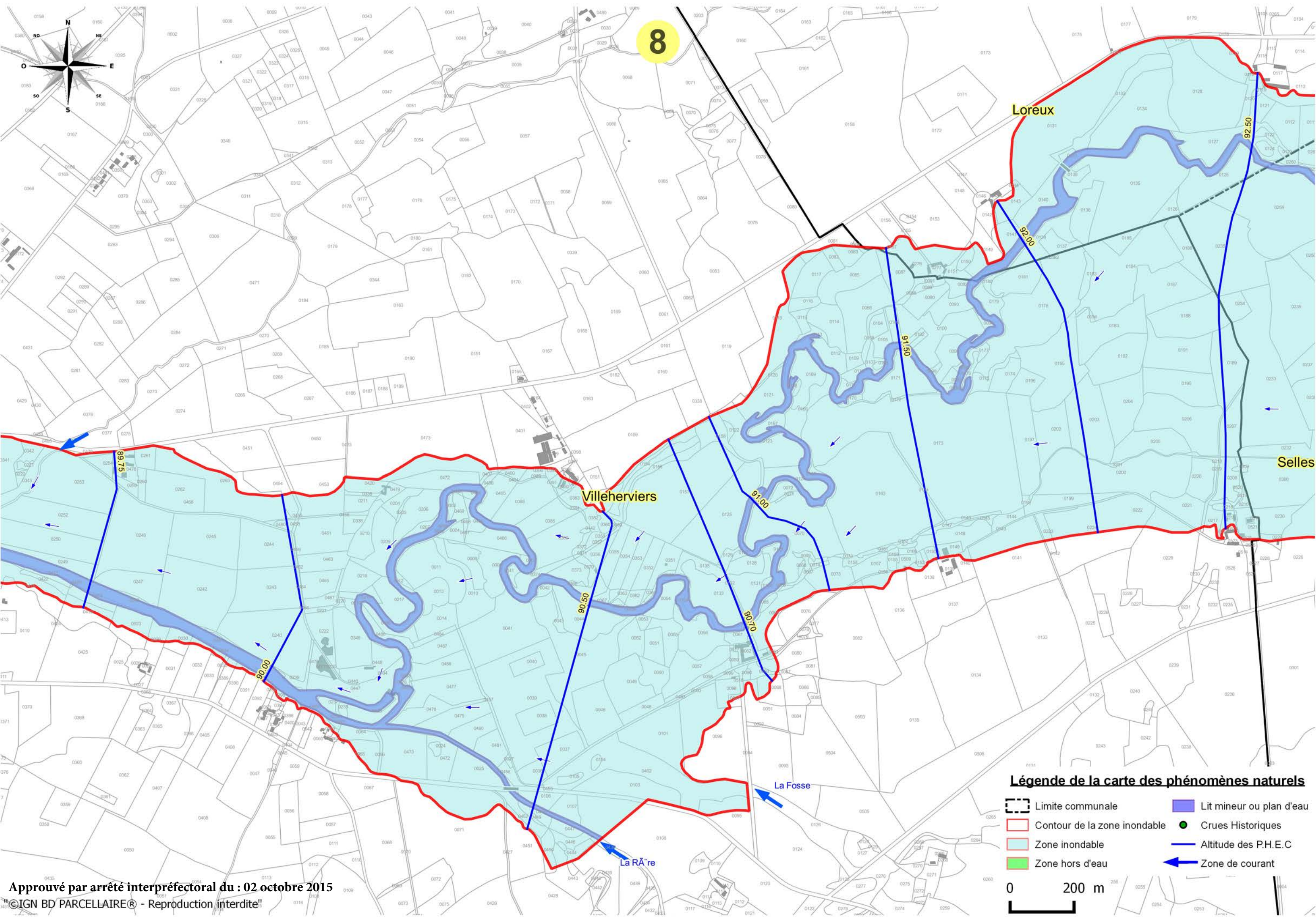
Villeherviers

Le Mabon

Légende de la carte des phénomènes naturels

- Limite communale
- Contour de la zone inondable
- Zone inondable
- Zone hors d'eau
- Lit mineur ou plan d'eau
- Crues Historiques
- Altitude des P.H.E.C
- Zone de courant

0 200 m



8

Loreux

Villeherviers

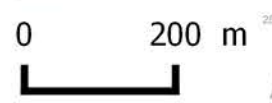
Selles

La Fosse

La Râre

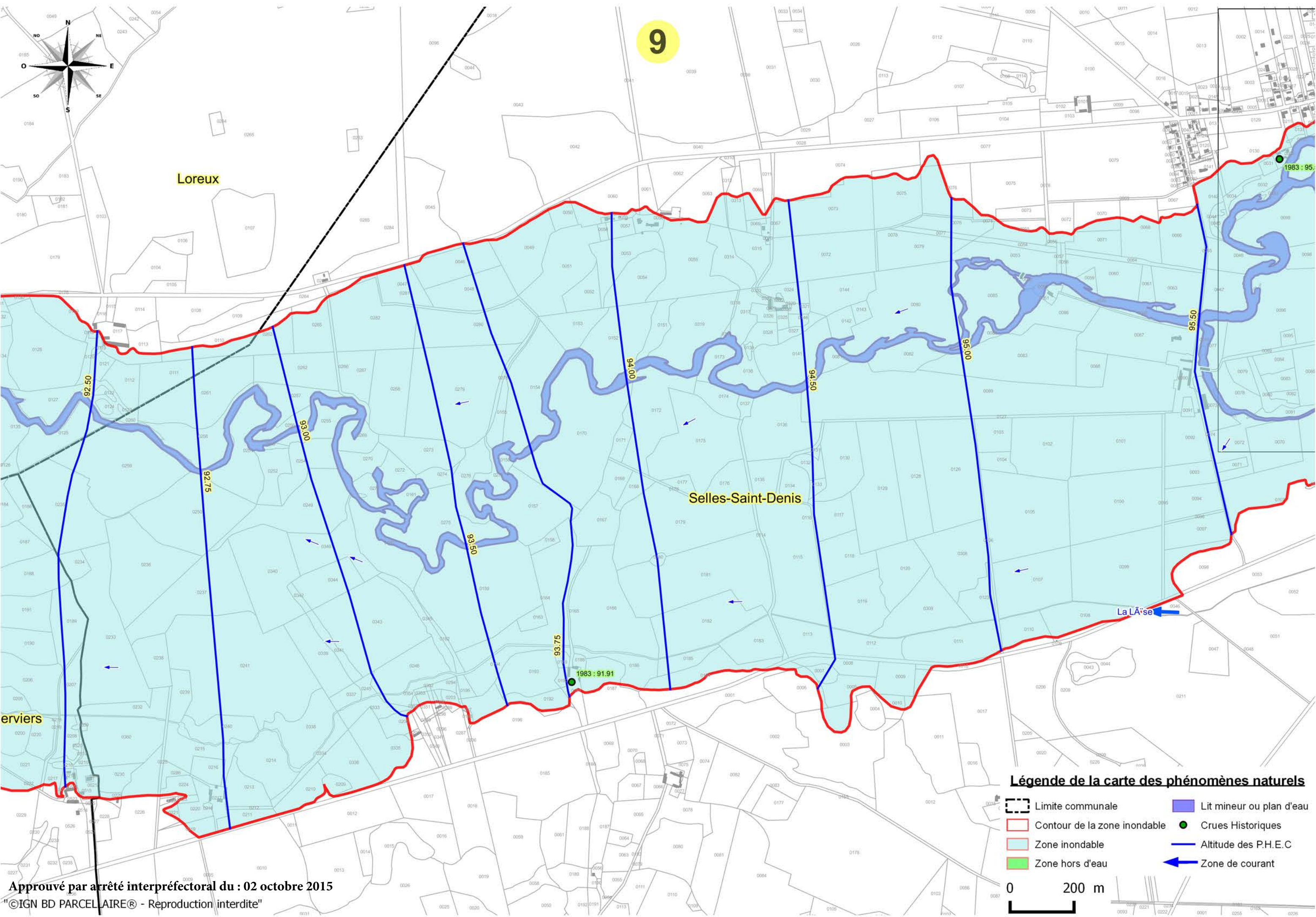
Légende de la carte des phénomènes naturels

- Limite communale
- Contour de la zone inondable
- Zone inondable
- Zone hors d'eau
- Lit mineur ou plan d'eau
- Crues Historiques
- Altitude des P.H.E.C
- ← Zone de courant



Approuvé par arrêté interpréfectoral du : 02 octobre 2015

©IGN BD PARCELLAIRE® - Reproduction interdite!



Loreux

Selles-Saint-Denis

erviers









La LÃse

9

1983 : 95.5

1983 : 91.91

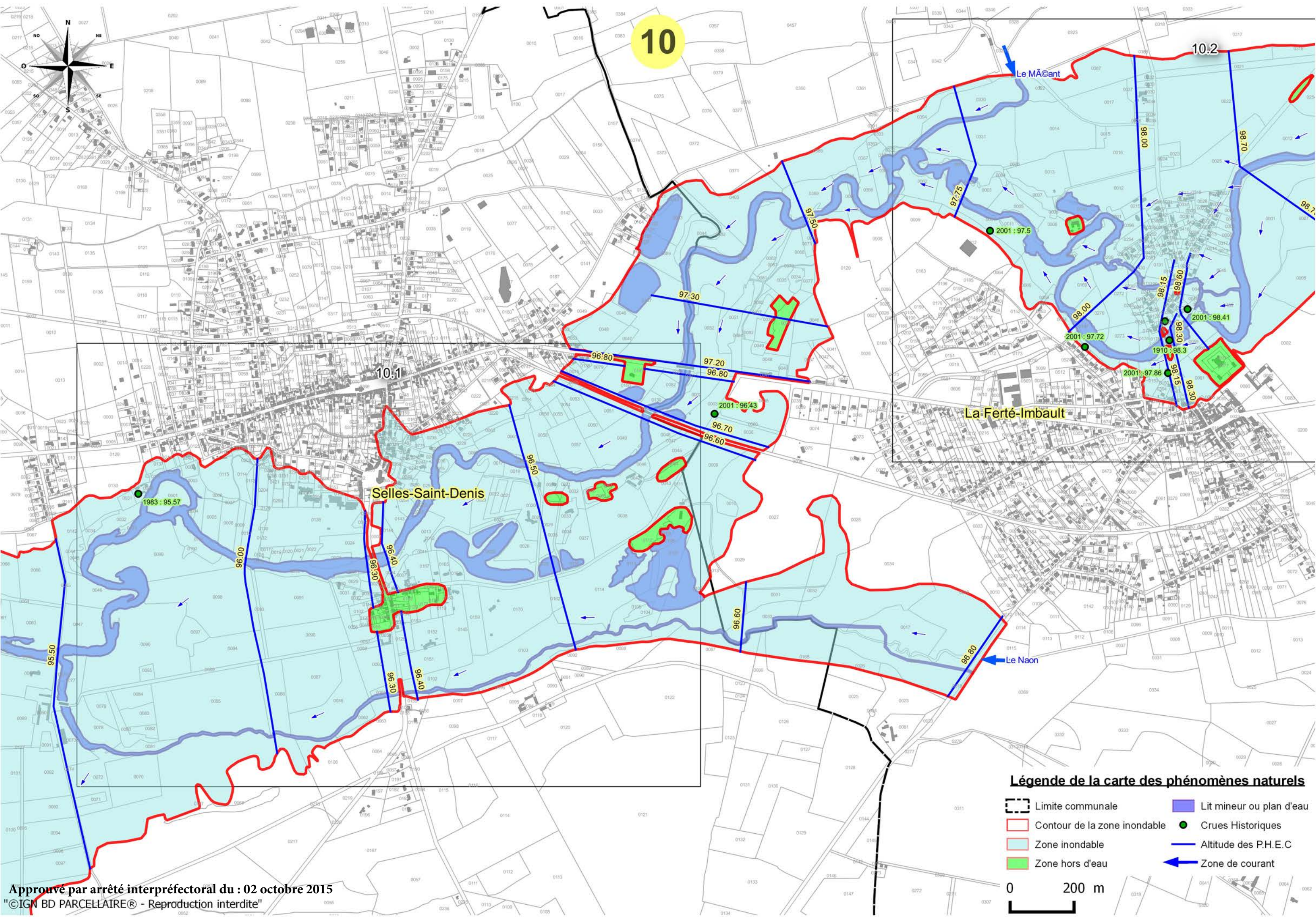
Légende de la carte des phénomènes naturels

-  Limite communale
-  Contour de la zone inondable
-  Zone inondable
-  Zone hors d'eau
-  Lit mineur ou plan d'eau
-  Crues Historiques
-  Altitude des P.H.E.C
-  Zone de courant

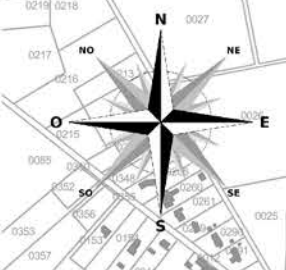


Approuvé par arrêté interpréfectoral du : 02 octobre 2015

"©IGN BD PARCELLAIRE® - Reproduction interdite"



10



- Légende de la carte des phénomènes naturels**
- Limite communale
 - Contour de la zone inondable
 - Zone inondable
 - Zone hors d'eau
 - Lit mineur ou plan d'eau
 - Crues Historiques
 - Altitude des P.H.E.C
 - Zone de courant

0 200 m

Approuvé par arrêté interpréfectoral du : 02 octobre 2015
 "©IGN BD PARCELLAIRE® - Reproduction interdite"

Selles-Saint-Denis

La Ferté-Imbault

Le Mâcant

Le Naon

10.1

10.2

1983 : 95.57

2001 : 96.43

2001 : 97.72

2001 : 97.86

2001 : 98.41

95.50

96.96

96.30

96.40

96.30

96.40

96.80

97.30

97.20

96.70

96.60

96.96

97.50

97.75

98.00

98.15

98.30

98.15

98.30

98.00

98.70

98.75

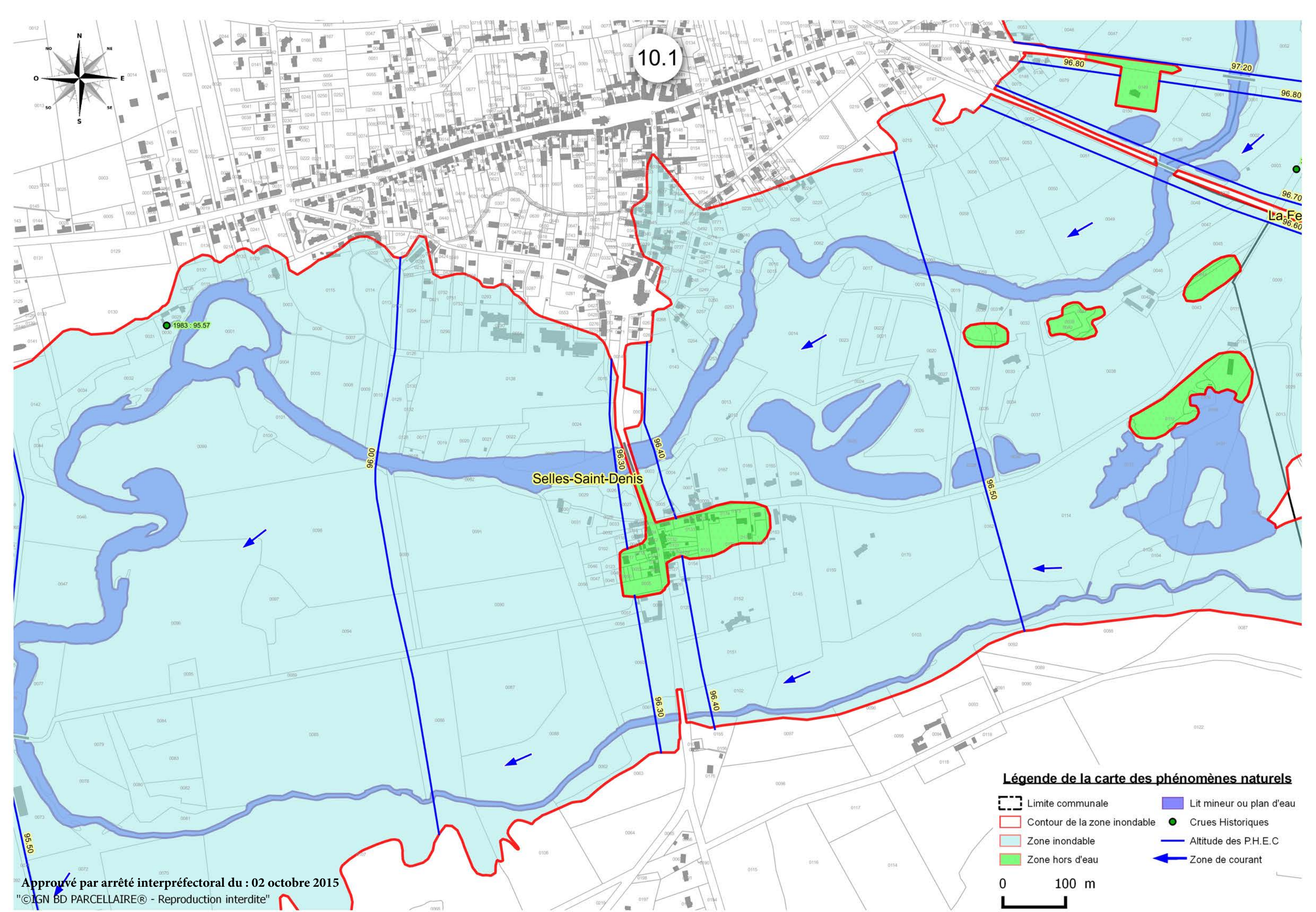
98.98

98.30

98.30

98.30









96.80



10.1

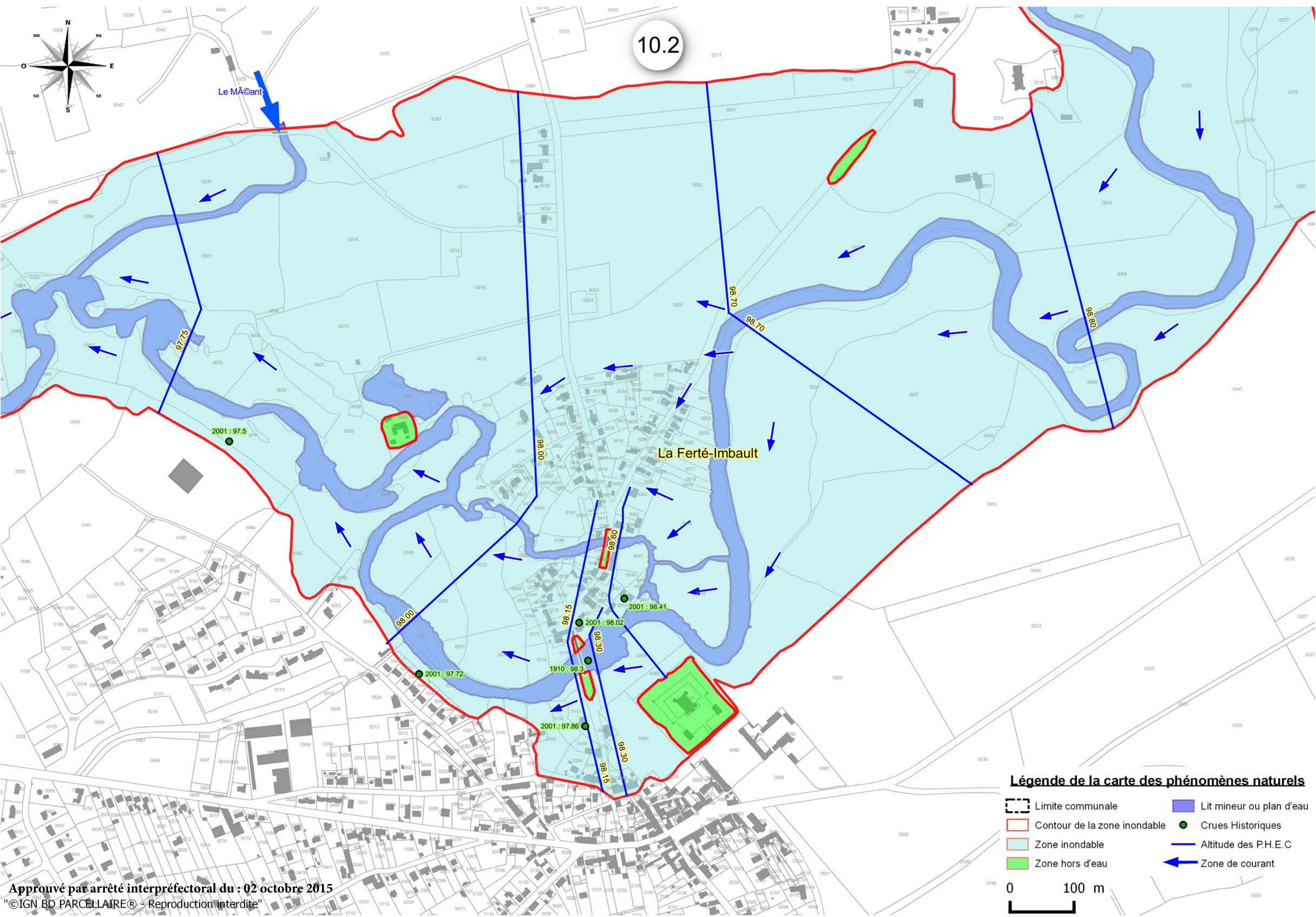
Selles-Saint-Denis

Légende de la carte des phénomènes naturels

-  Limite communale
-  Contour de la zone inondable
-  Zone inondable
-  Zone hors d'eau
-  Lit mineur ou plan d'eau
-  Crues Historiques
-  Altitude des P.H.E.C
-  Zone de courant

0 100 m

Approuvé par arrêté interpréfectoral du : 02 octobre 2015
 "©IGN BD PARCELLAIRE® - Reproduction interdite"



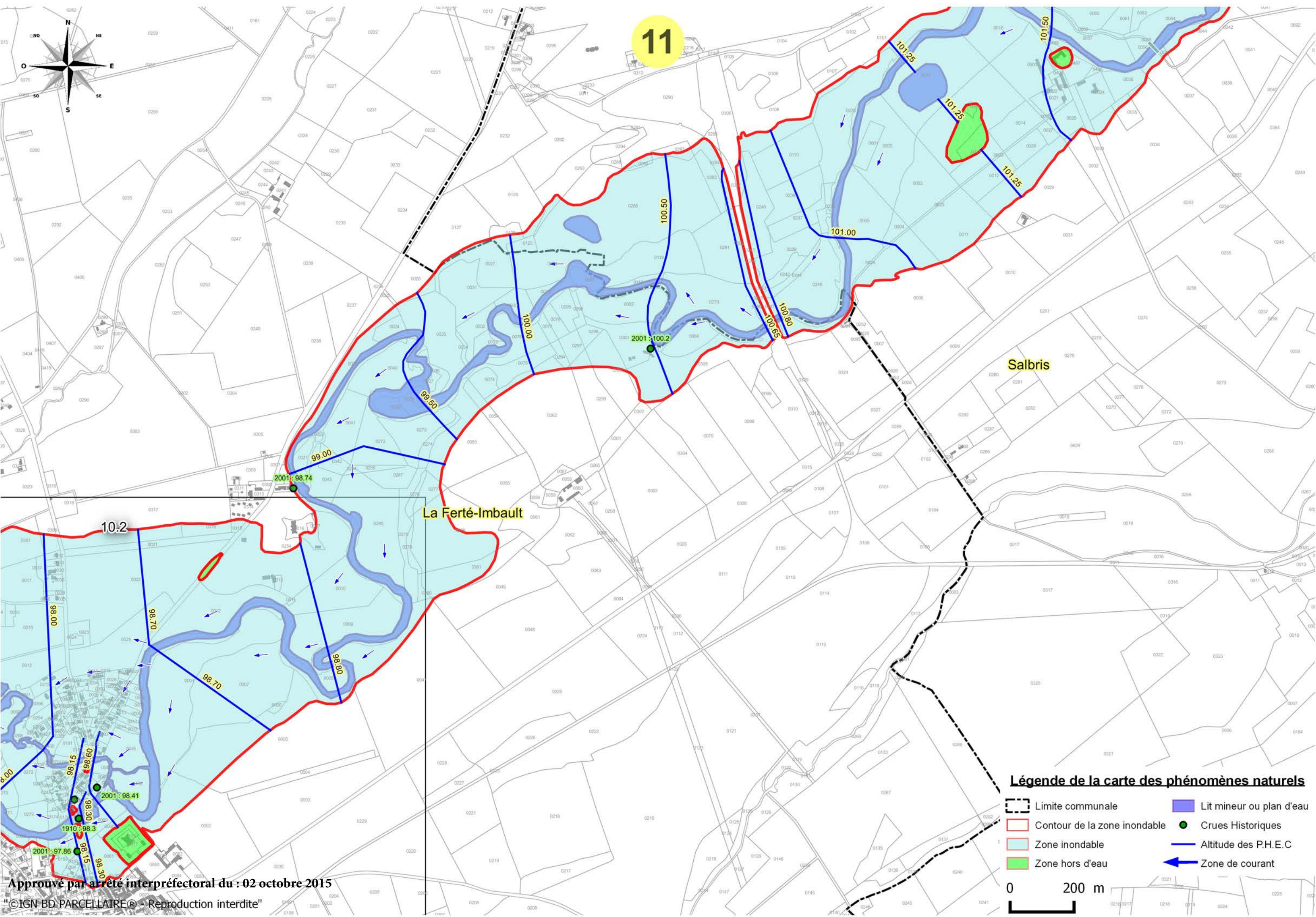
Le MA@ant

La Ferté-Imbault

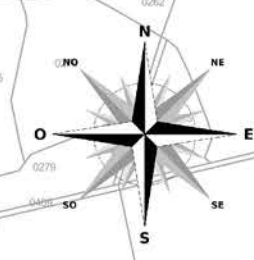
Légende de la carte des phénomènes naturels

- Limite communale
- Contour de la zone inondable
- Zone inondable
- Zone hors d'eau
- Lit mineur ou plan d'eau
- Crues Historiques
- Altitude des P.H.E.C
- Zone de courant

0 100 m



11



Salbris

La Ferté-Imbault

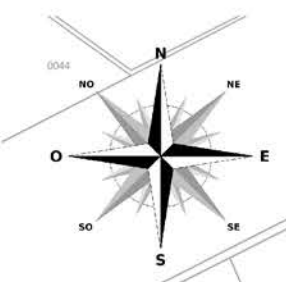
Légende de la carte des phénomènes naturels

- Limite communale
- Contour de la zone inondable
- Zone inondable
- Zone hors d'eau
- Lit mineur ou plan d'eau
- Crues Historiques
- Altitude des P.H.E.C
- Zone de courant

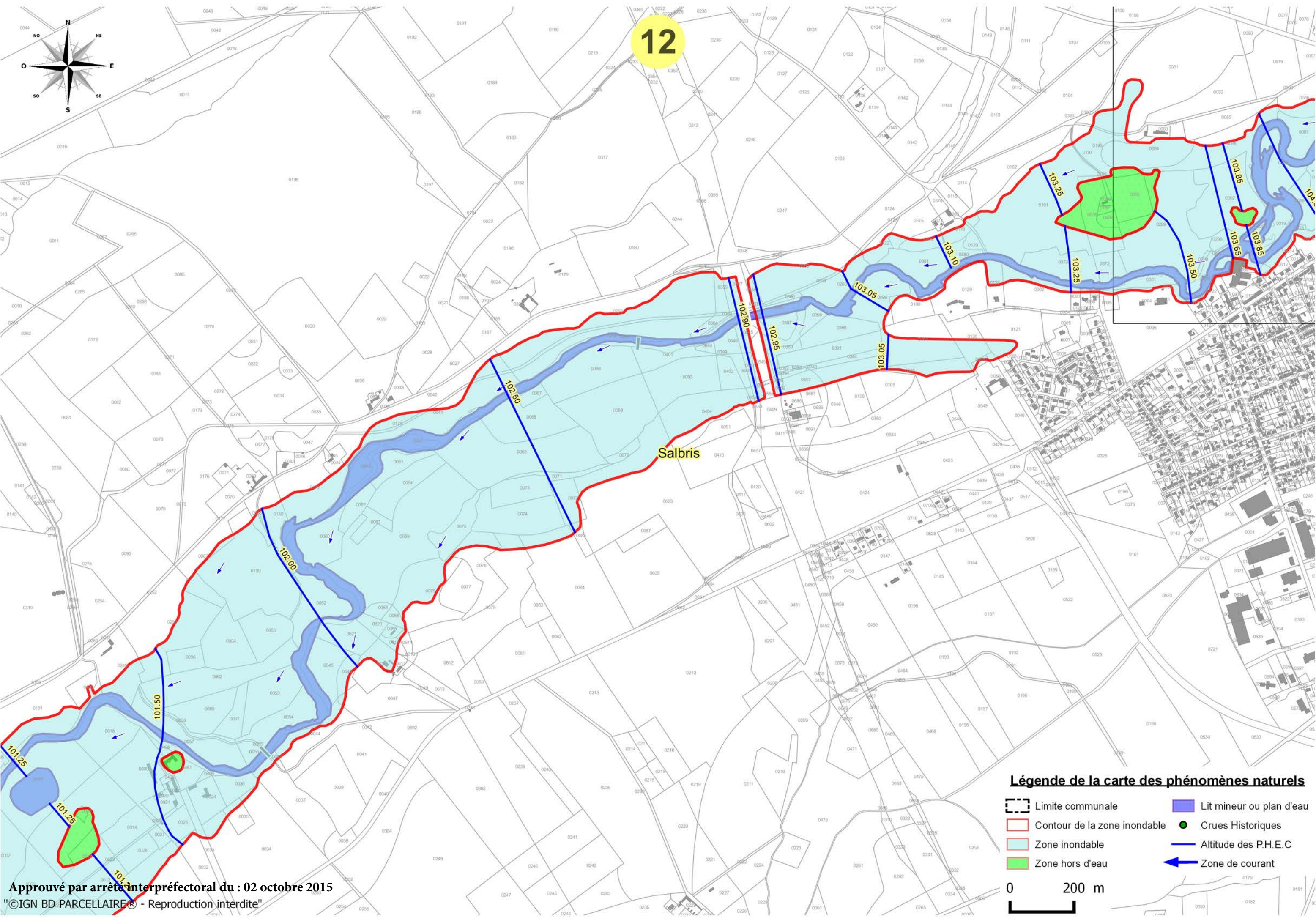


Approuvé par arrêté inter préfectoral du : 02 octobre 2015

©IGN BD PARCELLAIRE® - Reproduction interdite



12



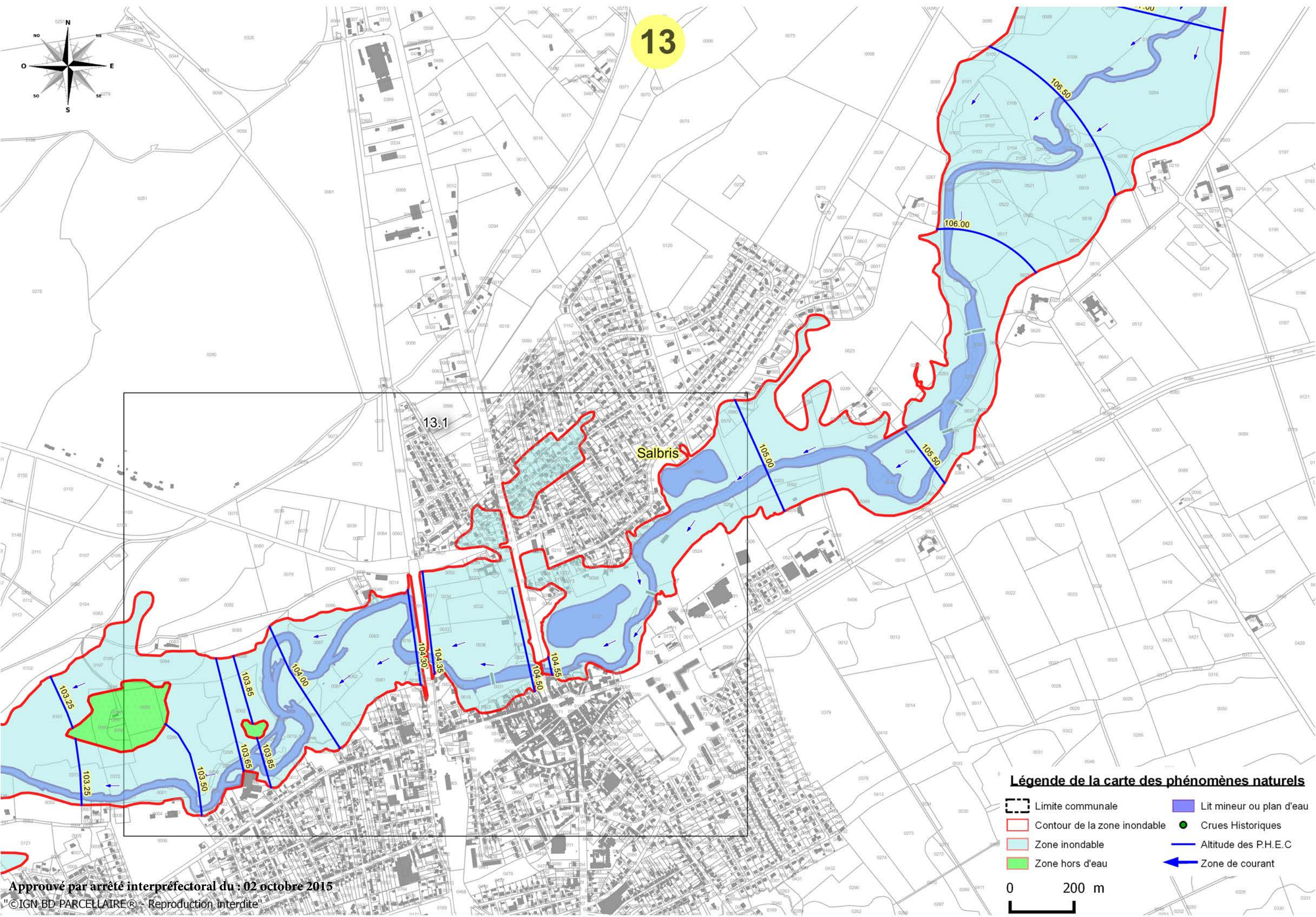
Légende de la carte des phénomènes naturels

- Limite communale
- Contour de la zone inondable
- Zone inondable
- Zone hors d'eau
- Lit mineur ou plan d'eau
- Crues Historiques
- Altitude des P.H.E.C
- Zone de courant









0 200 m

Approuvé par arrêté interpréfectoral du : 02 octobre 2015
"©IGN BD PARCELLAIRE® - Reproduction interdite"

13



Légende de la carte des phénomènes naturels

-  Limite communale
-  Contour de la zone inondable
-  Zone inondable
-  Zone hors d'eau
-  Lit mineur ou plan d'eau
-  Crues Historiques
-  Altitude des P.H.E.C
-  Zone de courant

0 200 m

Approuvé par arrêté interpréfectoral du : 02 octobre 2015
"©IGN BD PARCELLAIRE® - Reproduction interdite"

13.1

Salbris

106.00

106.50

105.00

105.50

103.25

103.85

103.85

104.00

104.30

104.35

104.50

104.55

104.50

103.50

103.65

103.85

104.00

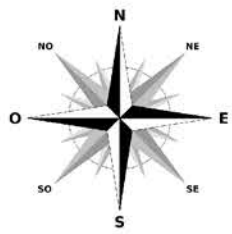
104.30

104.35

104.50

104.55

104.50



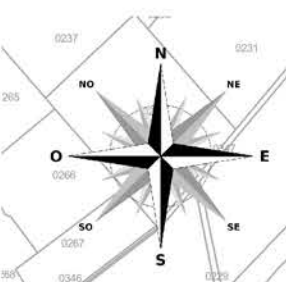
13.1

Salbris

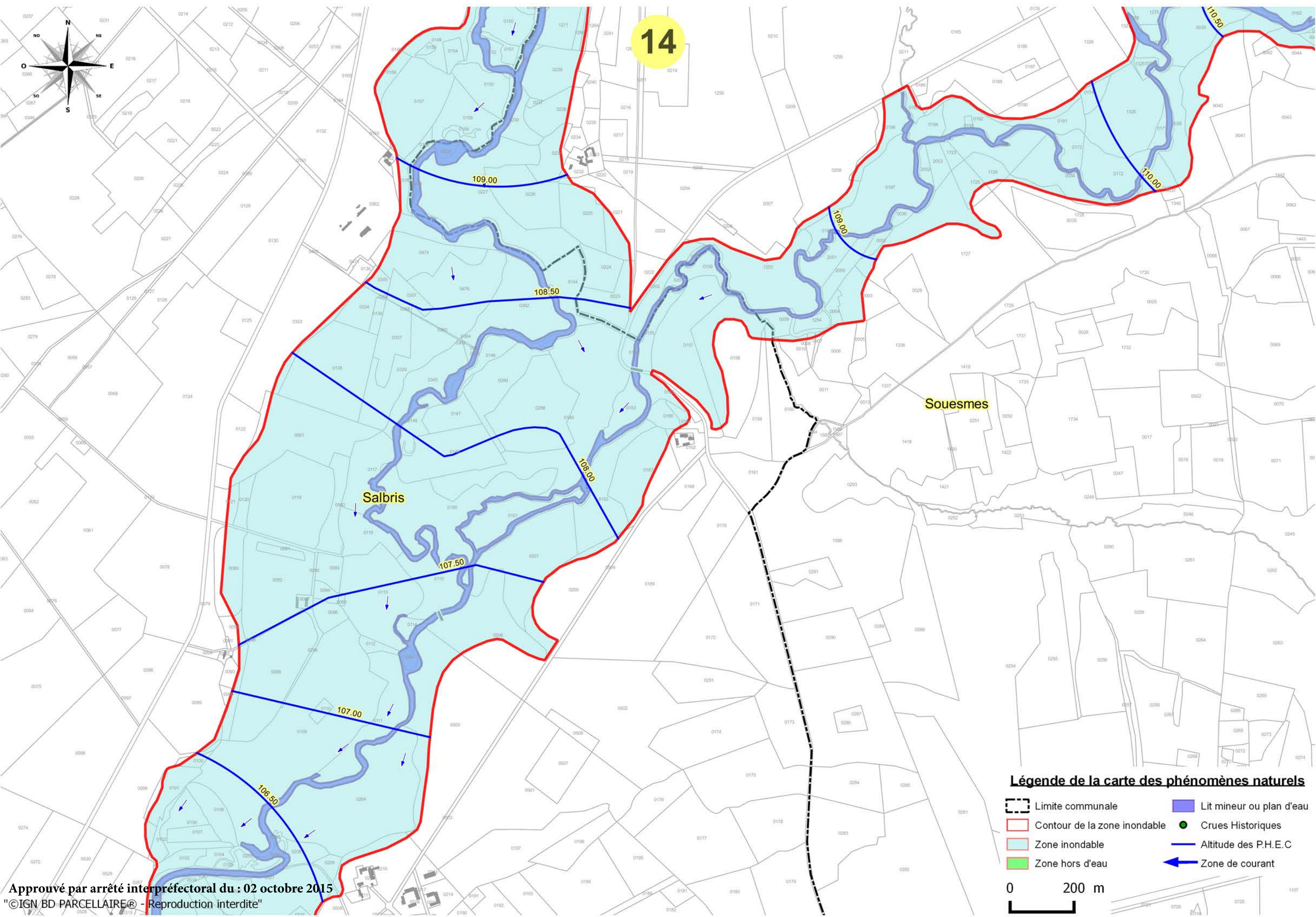
Légende de la carte des phénomènes naturels

- Limite communale
- Contour de la zone inondable
- Zone inondable
- Zone hors d'eau
- Lit mineur ou plan d'eau
- Crues Historiques
- Altitude des P.H.E.C
- Zone de courant

0 100 m



14



Souesmes

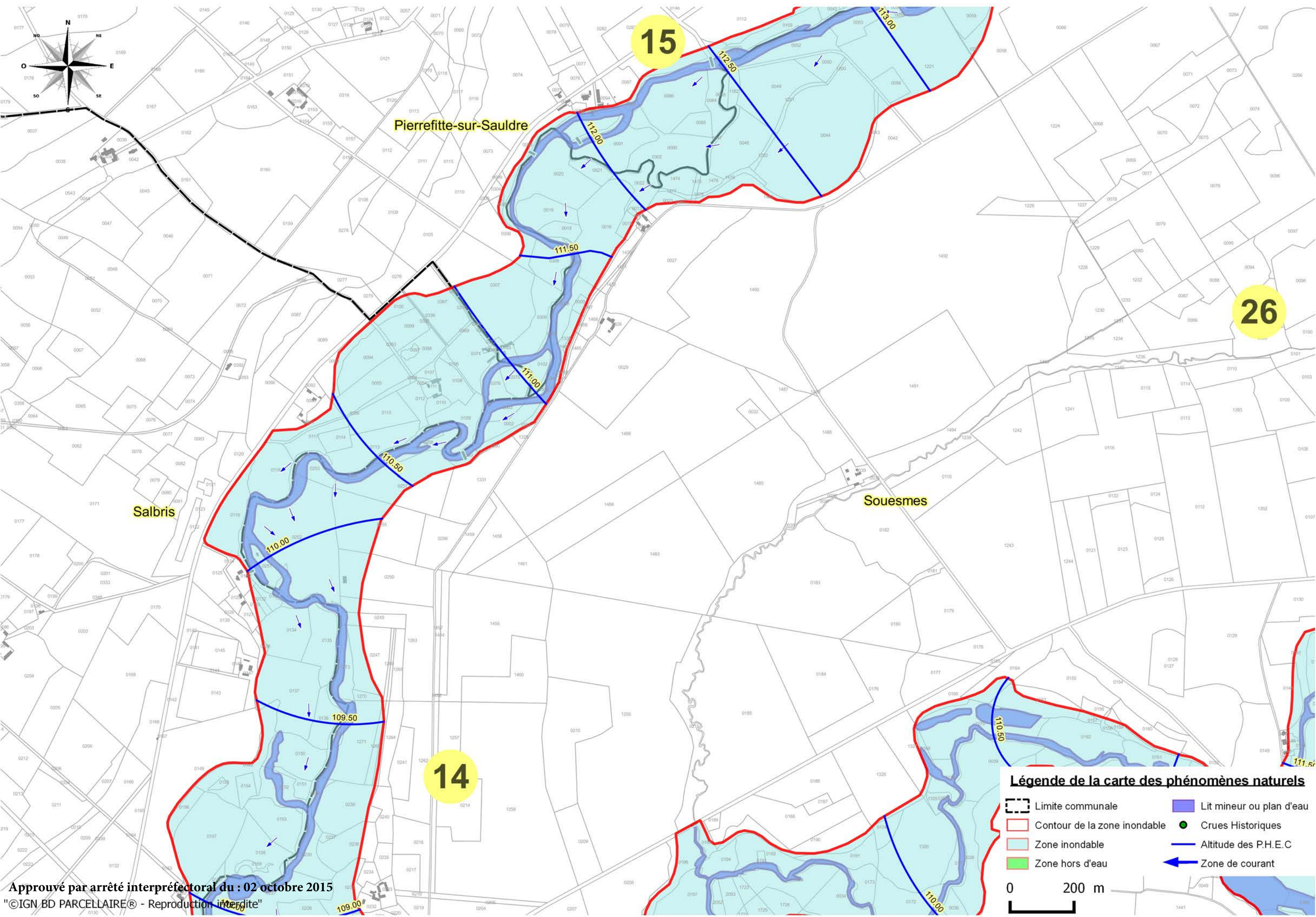
Salbris

Légende de la carte des phénomènes naturels

- Limite communale
- Contour de la zone inondable
- Zone inondable
- Zone hors d'eau
- Lit mineur ou plan d'eau
- Crues Historiques
- Altitude des P.H.E.C
- Zone de courant

0 200 m

Approuvé par arrêté interpréfectoral du : 02 octobre 2015
"©IGN BD PARCELLAIRE® - Reproduction interdite"

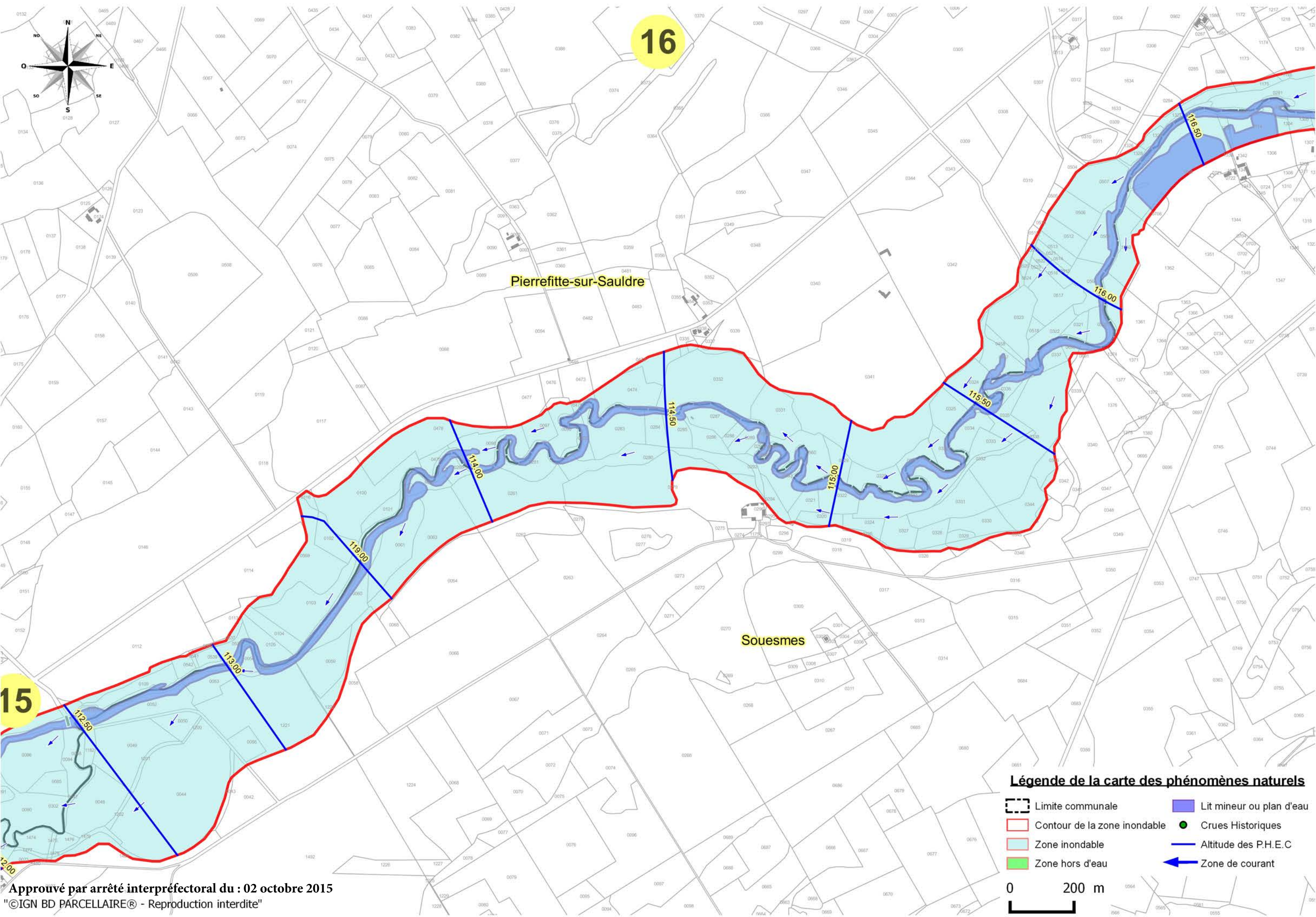


Approuvé par arrêté interpréfectoral du : 02 octobre 2015
 "©IGN BD PARCELLAIRE® - Reproduction interdite"

Légende de la carte des phénomènes naturels

	Limite communale		Lit mineur ou plan d'eau
	Contour de la zone inondable		Crues Historiques
	Zone inondable		Altitude des P.H.E.C
	Zone hors d'eau		Zone de courant

0 200 m



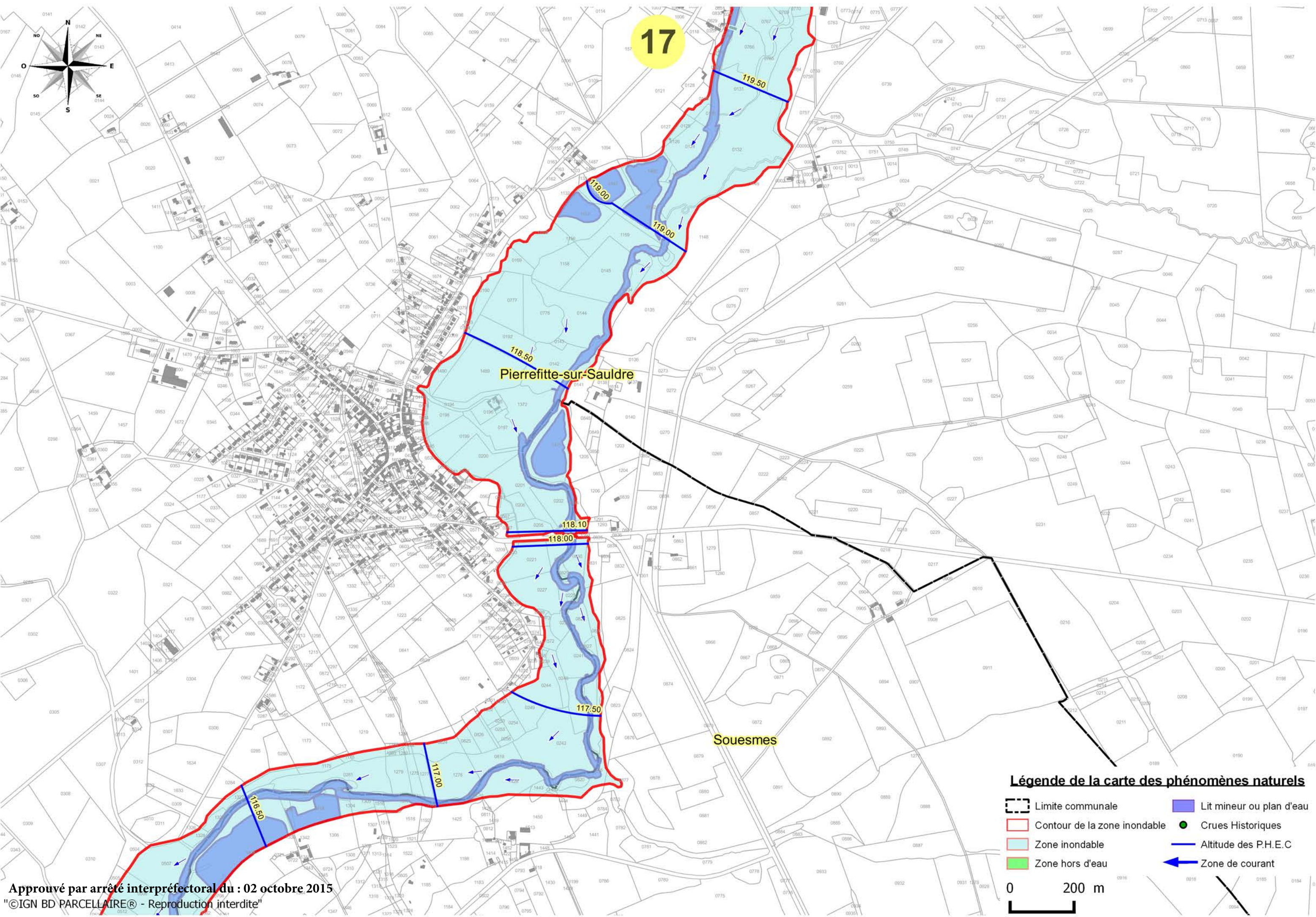
Pierrefitte-sur-Sauldre

Souesmes

Légende de la carte des phénomènes naturels

- Limite communale
- Contour de la zone inondable
- Zone inondable
- Zone hors d'eau
- Lit mineur ou plan d'eau
- Crues Historiques
- Altitude des P.H.E.C
- ← Zone de courant

0 200 m











17

Pierrefitte-sur-Sauldre

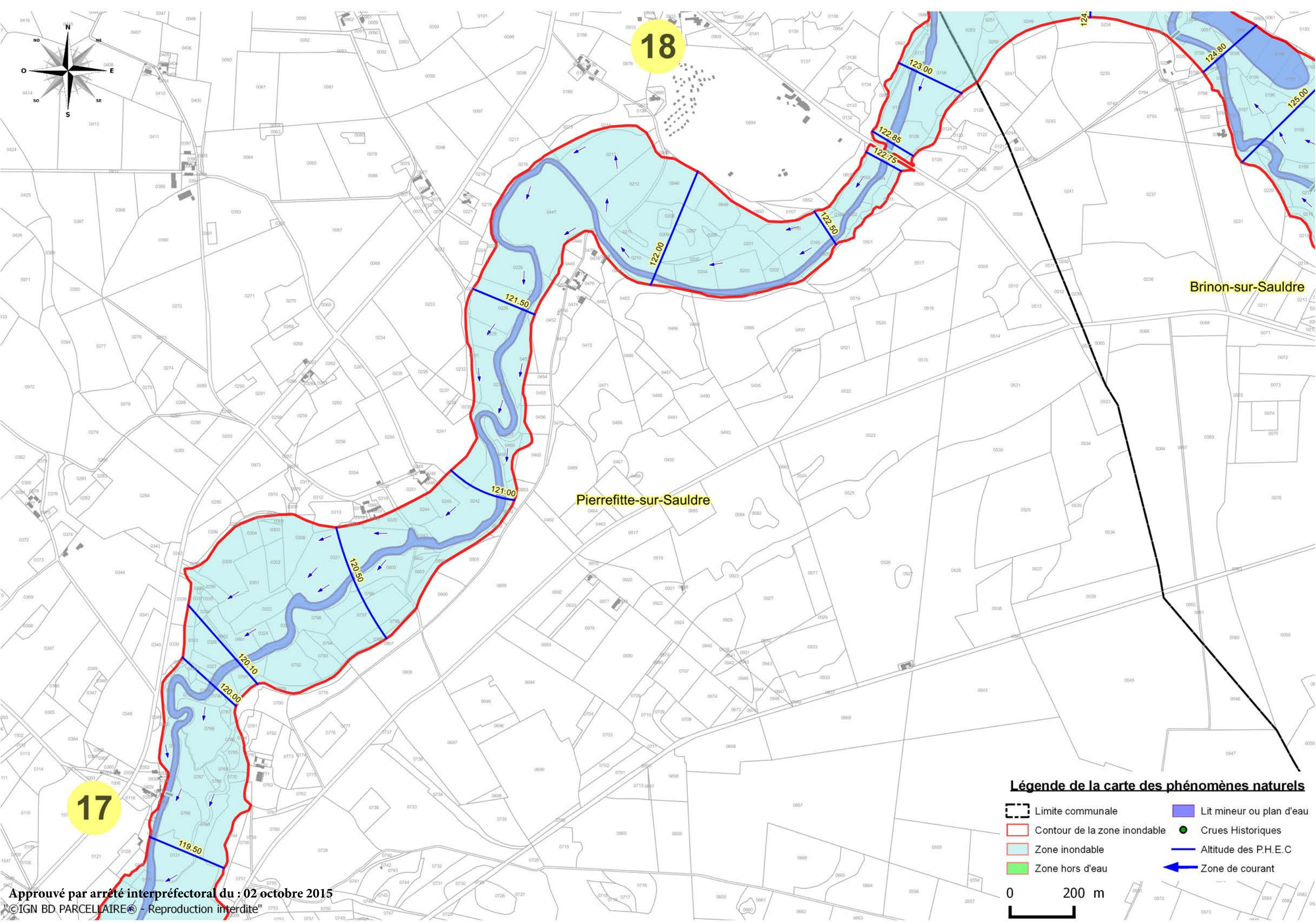
Souesmes

Légende de la carte des phénomènes naturels

-  Limite communale
-  Contour de la zone inondable
-  Zone inondable
-  Zone hors d'eau
-  Lit mineur ou plan d'eau
-  Crues Historiques
-  Altitude des P.H.E.C
-  Zone de courant

0 200 m

Approuvé par arrêté interpréfectoral du : 02 octobre 2015
 "©IGN BD PARCELLAIRE® - Reproduction interdite"











18

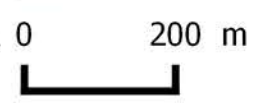
17

Brion-sur-Sauldre

Pierrefitte-sur-Sauldre

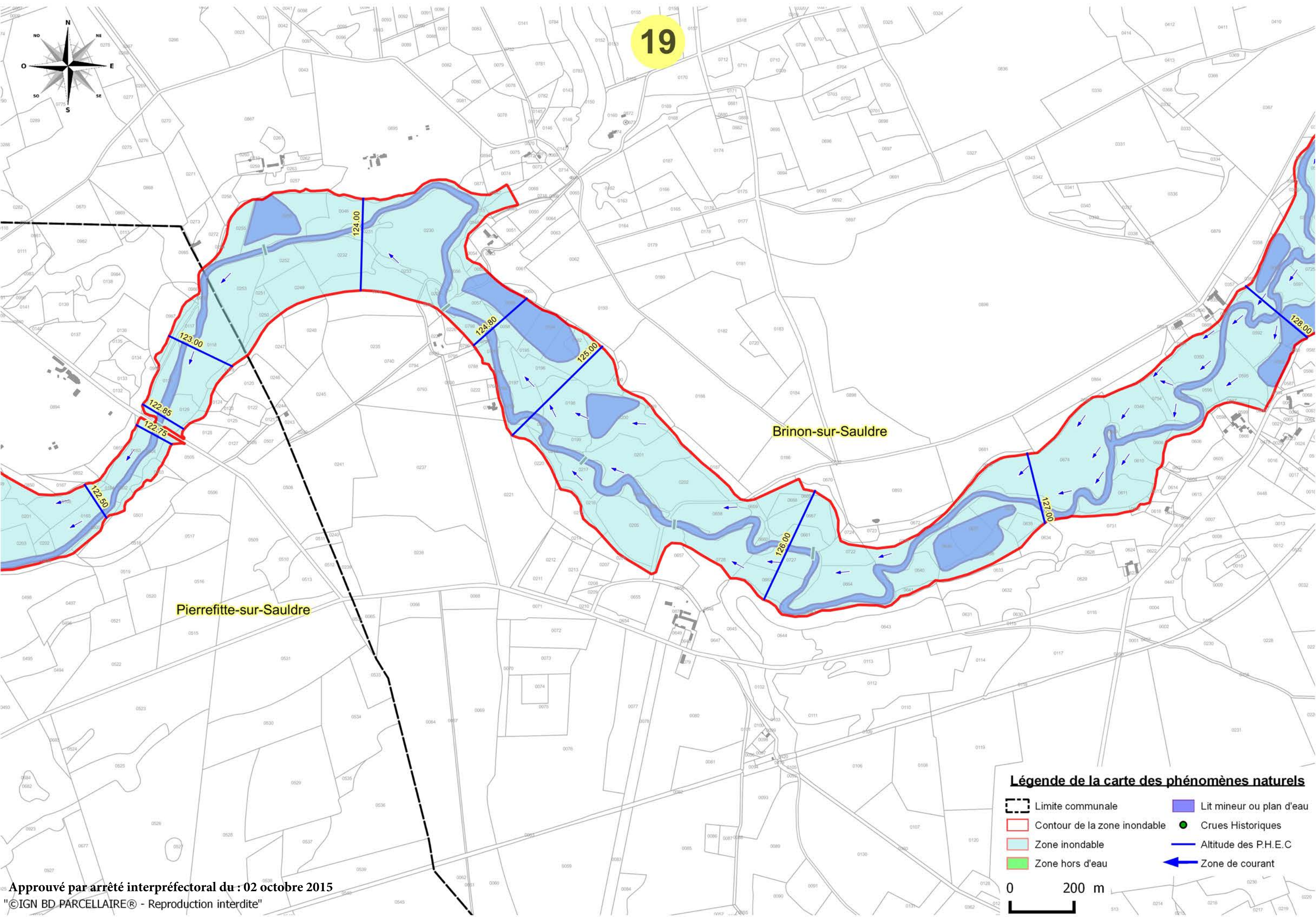
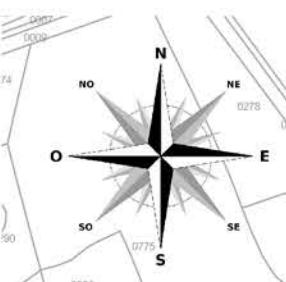
Légende de la carte des phénomènes naturels

-  Limite communale
-  Contour de la zone inondable
-  Zone inondable
-  Zone hors d'eau
-  Lit mineur ou plan d'eau
-  Crues Historiques
-  Altitude des P.H.E.C
-  Zone de courant



Approuvé par arrêté inter préfectoral du : 02 octobre 2015









©IGN BD PARCELLAIRE® - Reproduction interdite



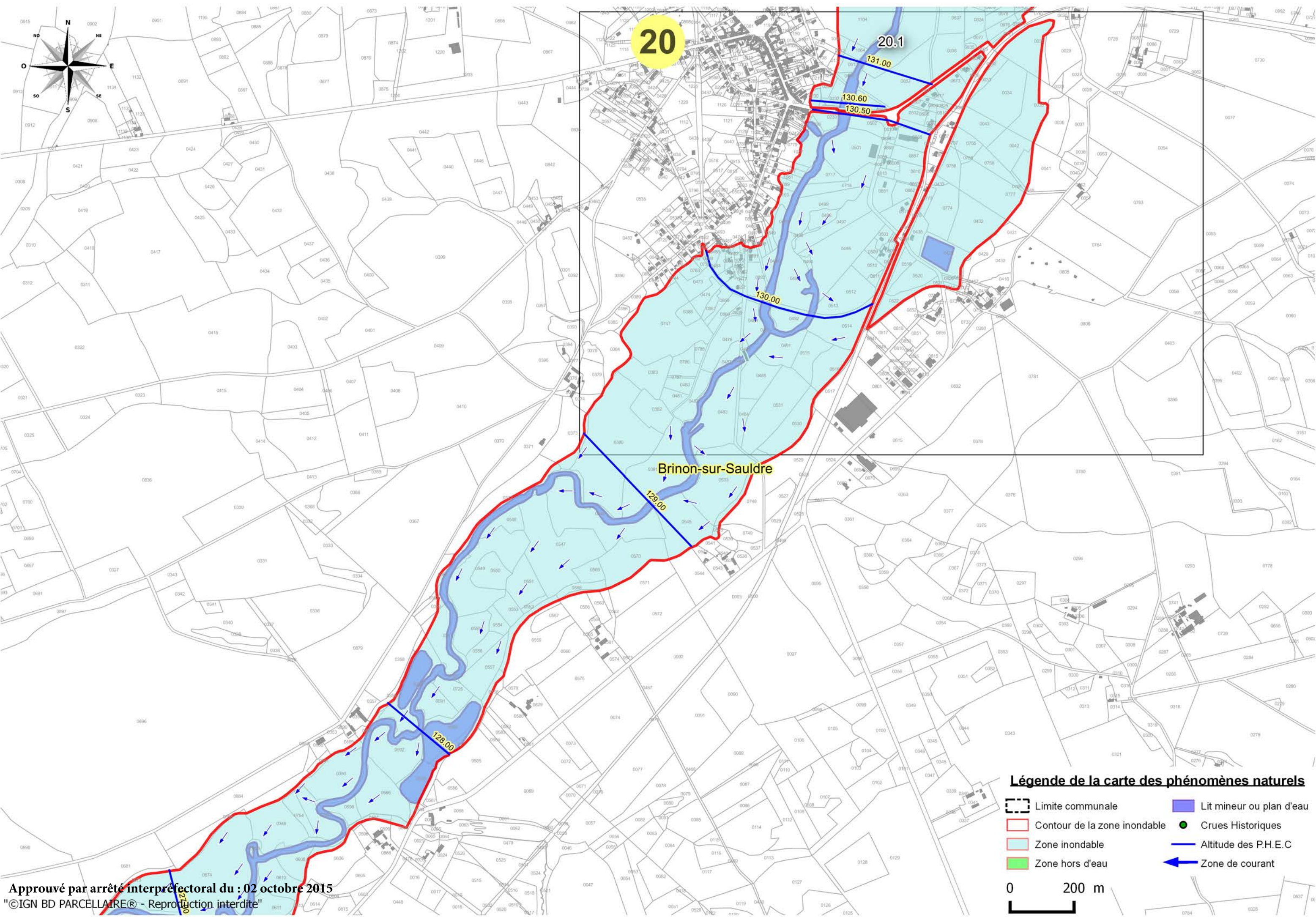
Pierrefitte-sur-Sauldre

Brinon-sur-Sauldre

Légende de la carte des phénomènes naturels

-  Limite communale
-  Contour de la zone inondable
-  Zone inondable
-  Zone hors d'eau
-  Lit mineur ou plan d'eau
-  Crues Historiques
-  Altitude des P.H.E.C
-  Zone de courant





20

20.1

131.00

130.60

130.50









130.00

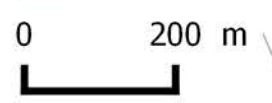
Brinon-sur-Sauldre

129.00

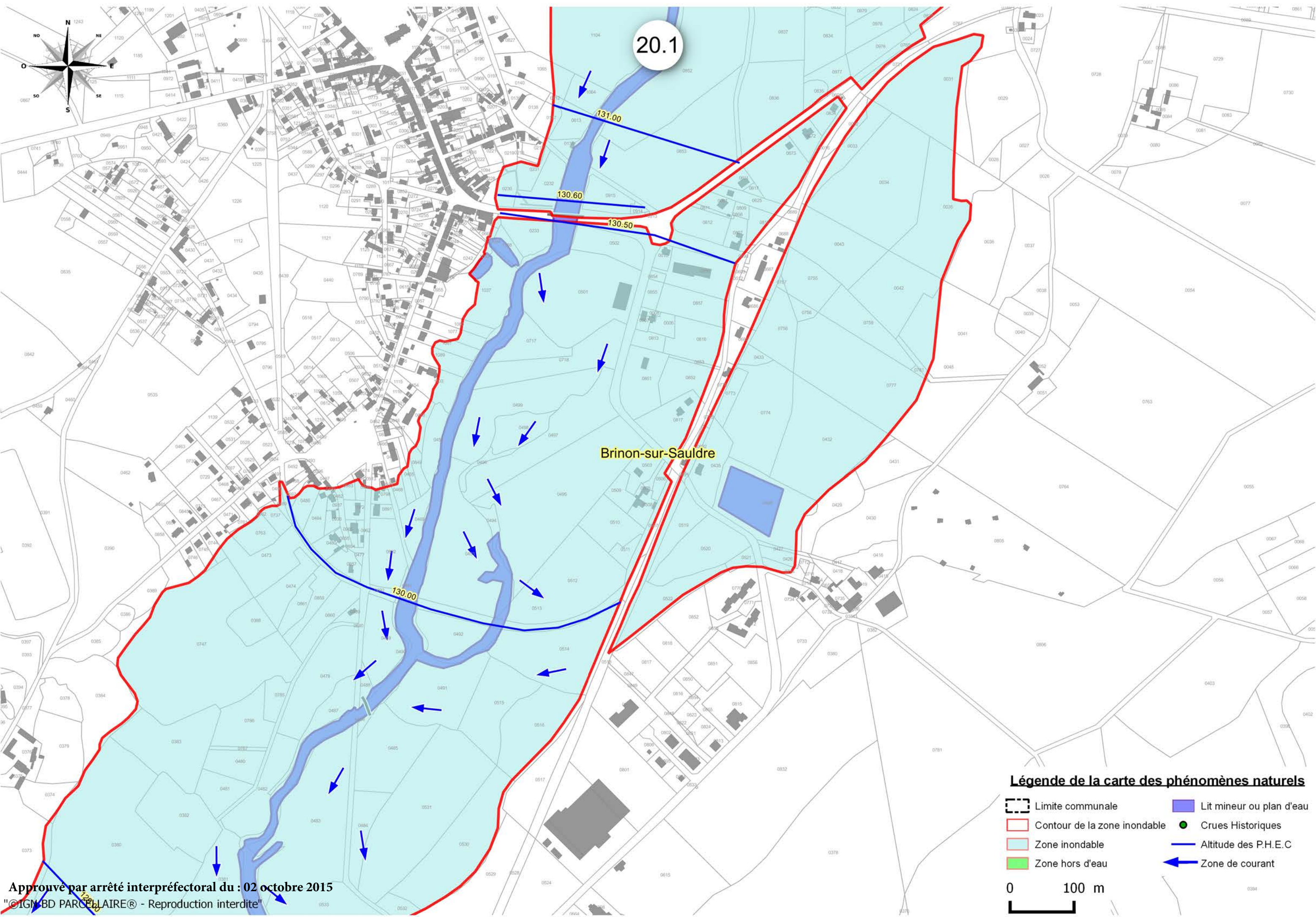
128.00

Légende de la carte des phénomènes naturels

-  Limite communale
-  Contour de la zone inondable
-  Zone inondable
-  Zone hors d'eau
-  Lit mineur ou plan d'eau
-  Crues Historiques
-  Altitude des P.H.E.C
-  Zone de courant



Approuvé par arrêté inter préfectoral du : 02 octobre 2015
 "©IGN BD PARCELLAIRE® - Reproduction interdite"



20.1

Brinon-sur-Sauldre

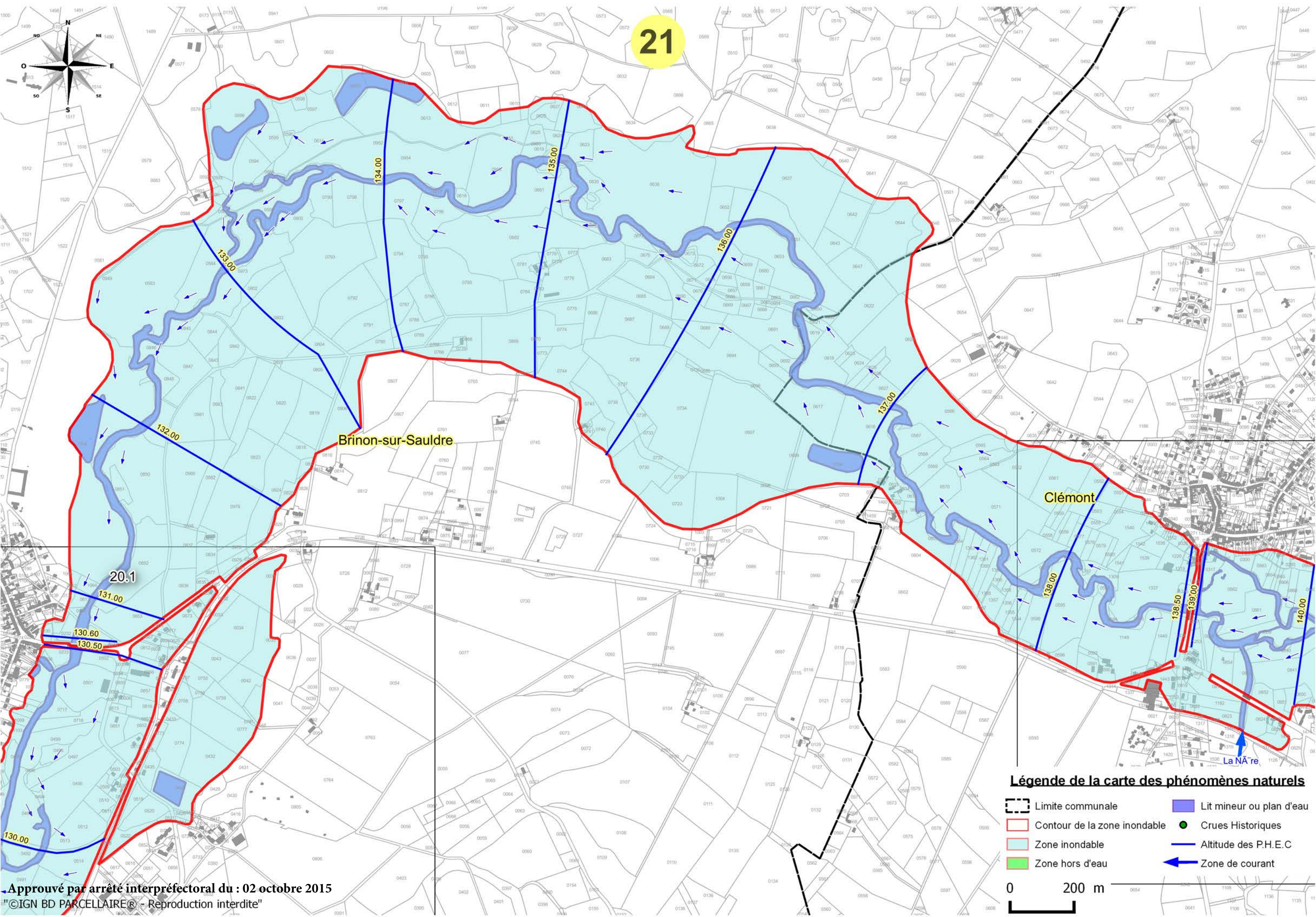
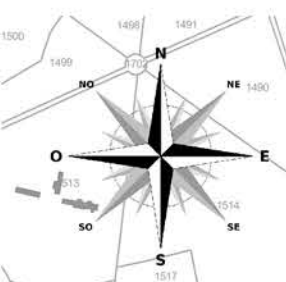
Légende de la carte des phénomènes naturels

- Limite communale
- Contour de la zone inondable
- Zone inondable
- Zone hors d'eau
- Lit mineur ou plan d'eau
- Crues Historiques
- Altitude des P.H.E.C
- ← Zone de courant

0 100 m

Approuvé par arrêté interpréfectoral du : 02 octobre 2015
 ©IGN BD PARCELAIRE® - Reproduction interdite

21











Brinon-sur-Sauldre

Clémont

La Nâre

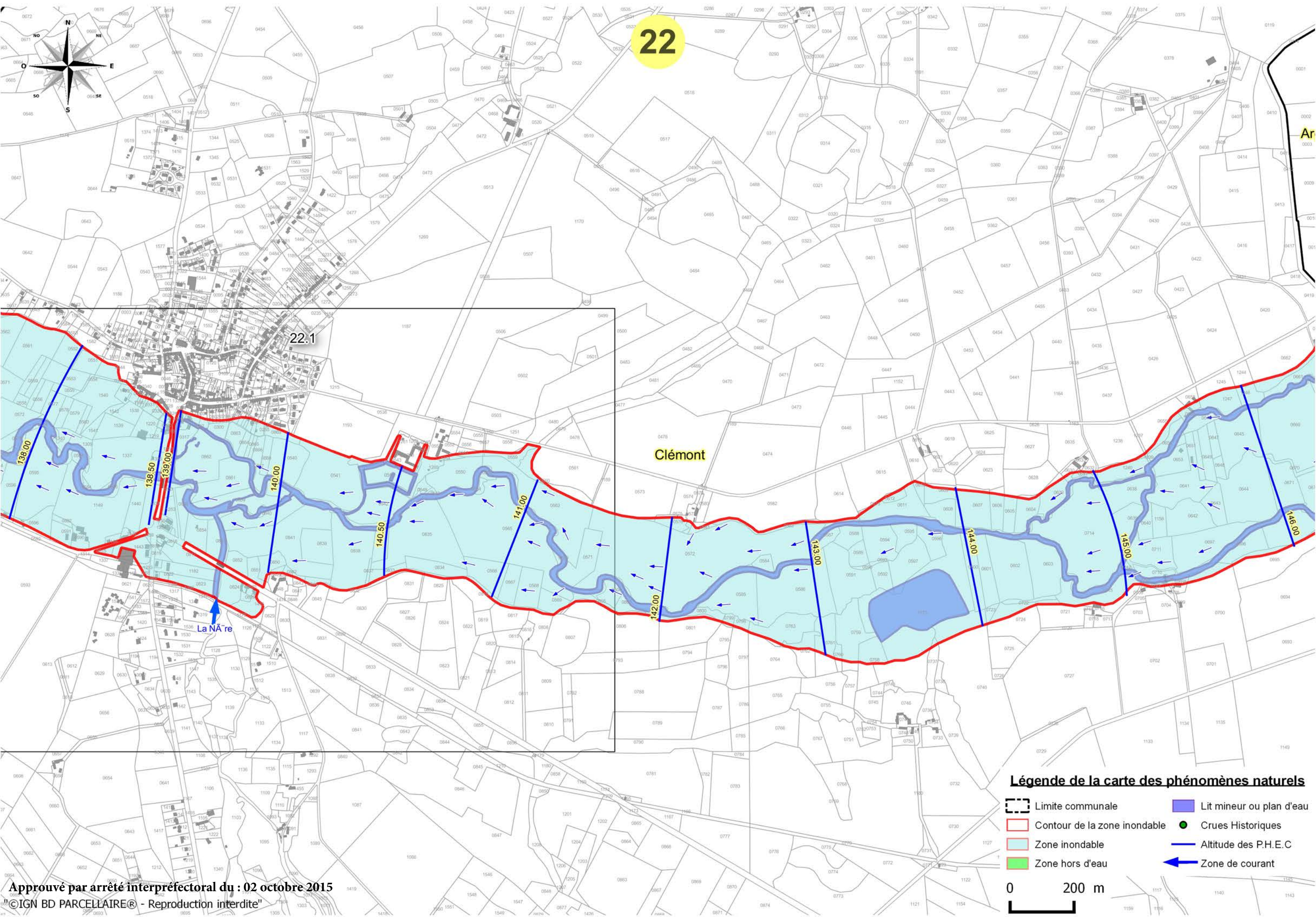
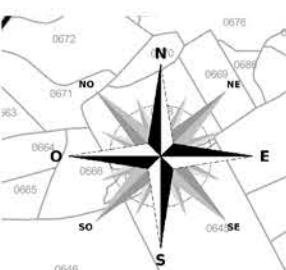
Légende de la carte des phénomènes naturels

-  Limite communale
-  Contour de la zone inondable
-  Zone inondable
-  Zone hors d'eau
-  Lit mineur ou plan d'eau
-  Crues Historiques
-  Altitude des P.H.E.C
-  Zone de courant

0 200 m

Approuvé par arrêté inter préfectoral du : 02 octobre 2015
©IGN BD PARCELLAIRE® - Reproduction interdite

22











22.1

Clémont

La Nâ're

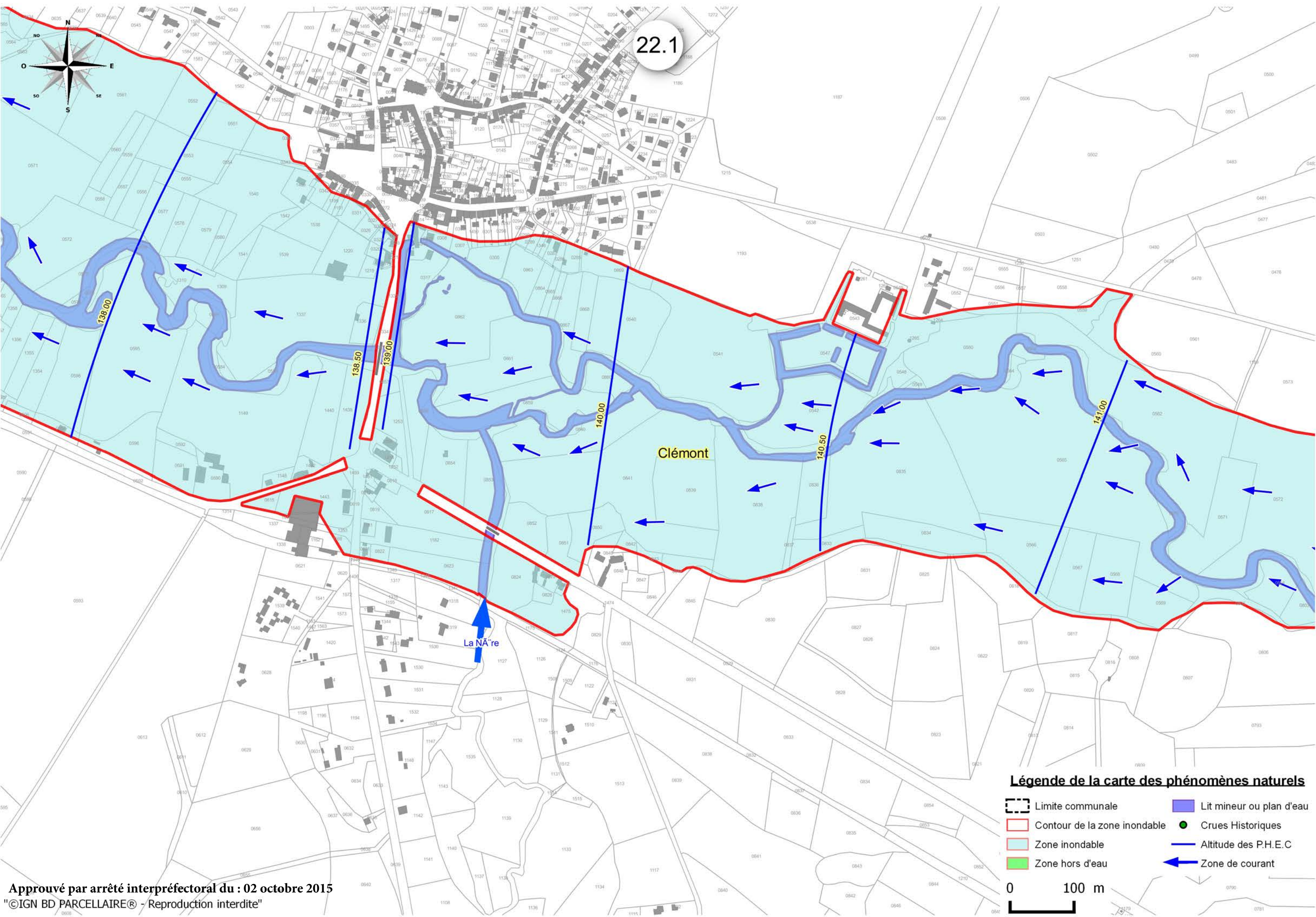
Légende de la carte des phénomènes naturels

-  Limite communale
-  Contour de la zone inondable
-  Zone inondable
-  Zone hors d'eau
-  Lit mineur ou plan d'eau
-  Crues Historiques
-  Altitude des P.H.E.C
-  Zone de courant









0 200 m

Approuvé par arrêté interpréfectoral du : 02 octobre 2015

©IGN BD PARCELLAIRE® - Reproduction interdite!

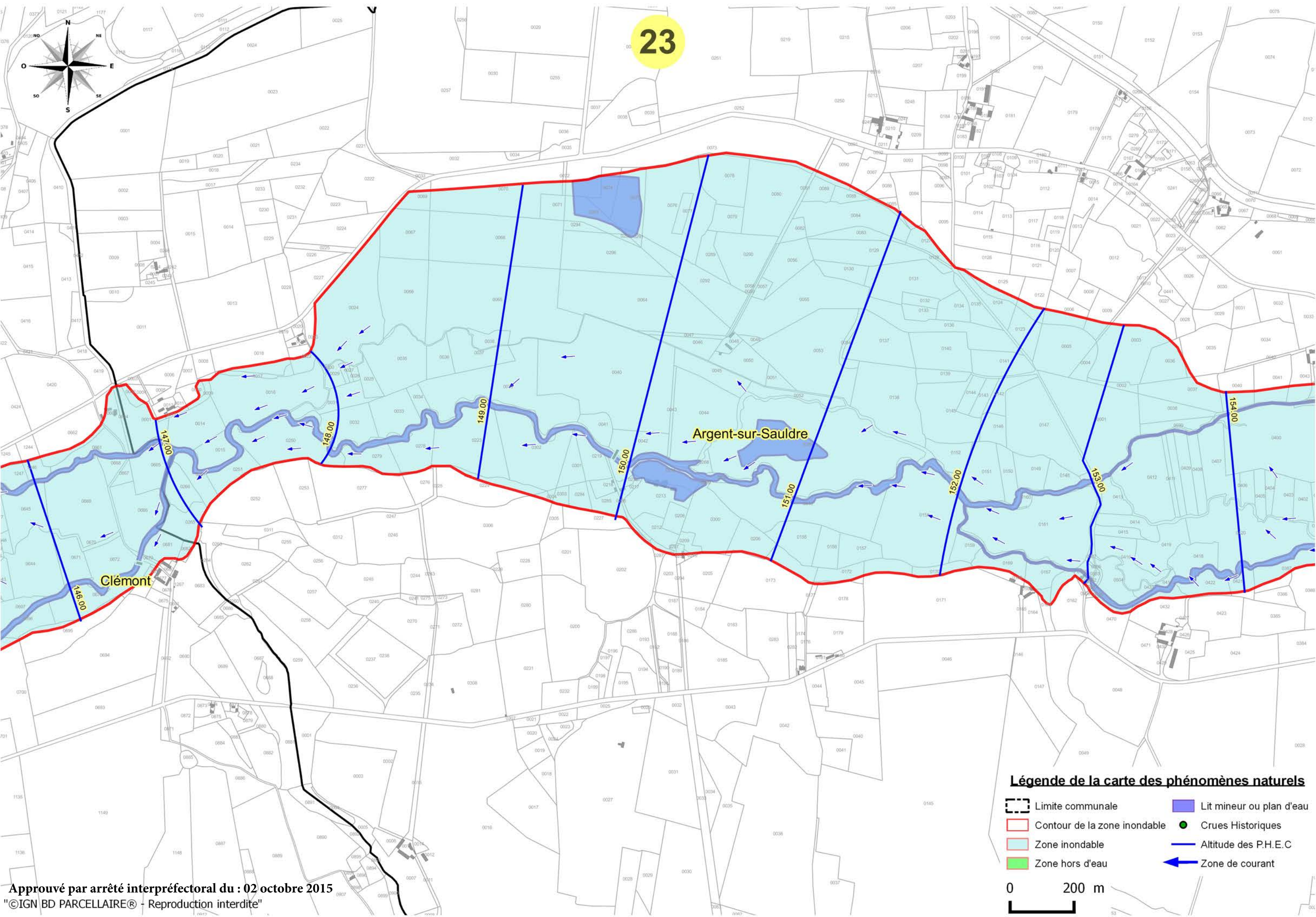


Légende de la carte des phénomènes naturels









-  Limite communale
-  Contour de la zone inondable
-  Zone inondable
-  Zone hors d'eau
-  Lit mineur ou plan d'eau
-  Crues Historiques
-  Altitude des P.H.E.C
-  Zone de courant

0 100 m

23

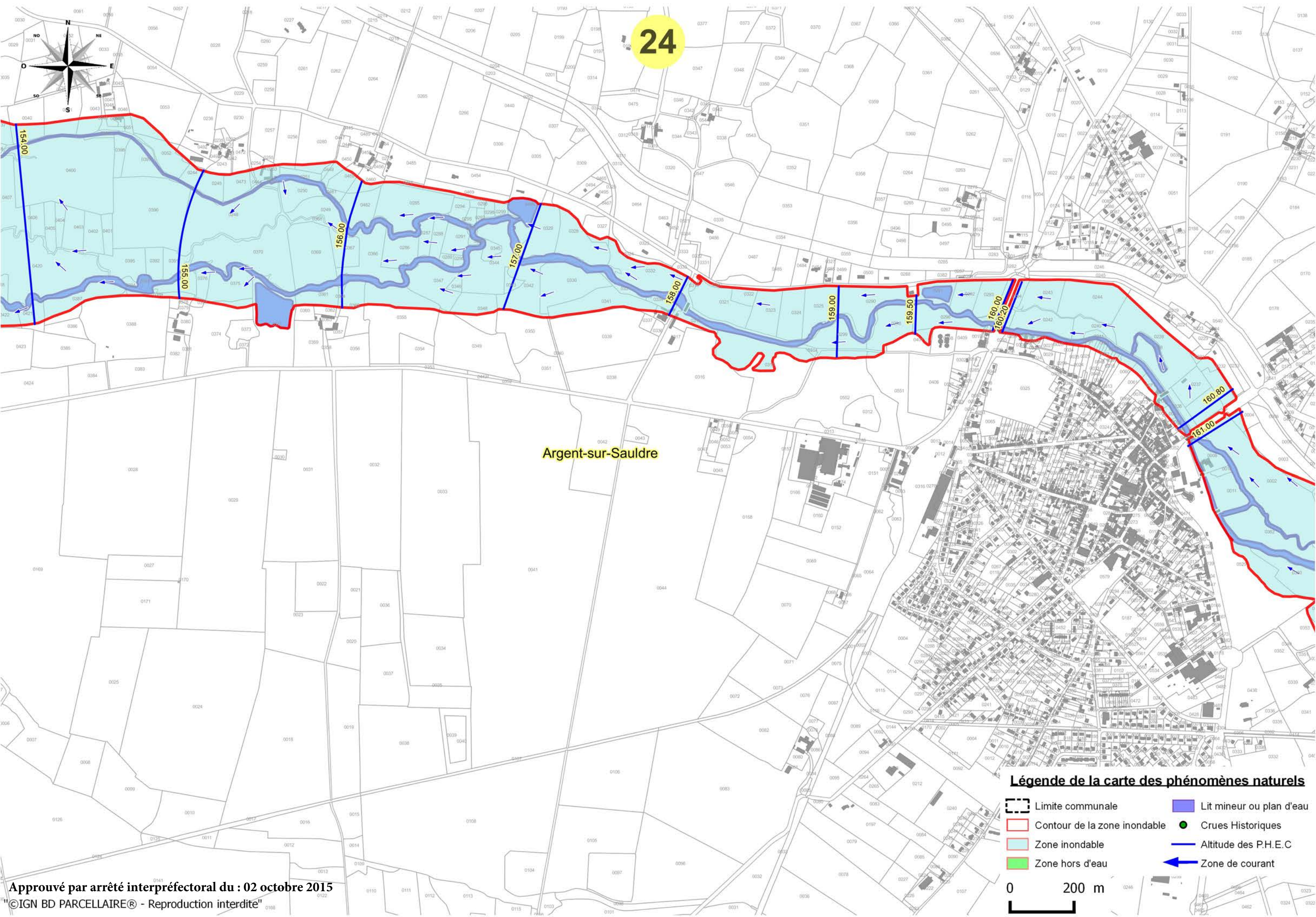


Légende de la carte des phénomènes naturels

-  Limite communale
-  Contour de la zone inondable
-  Zone inondable
-  Zone hors d'eau
-  Lit mineur ou plan d'eau
-  Crues Historiques
-  Altitude des P.H.E.C
-  Zone de courant











Approuvé par arrêté interpréfectoral du : 02 octobre 2015
 "©IGN BD PARCELLAIRE® - Reproduction interdite"



Argent-sur-Sauldre

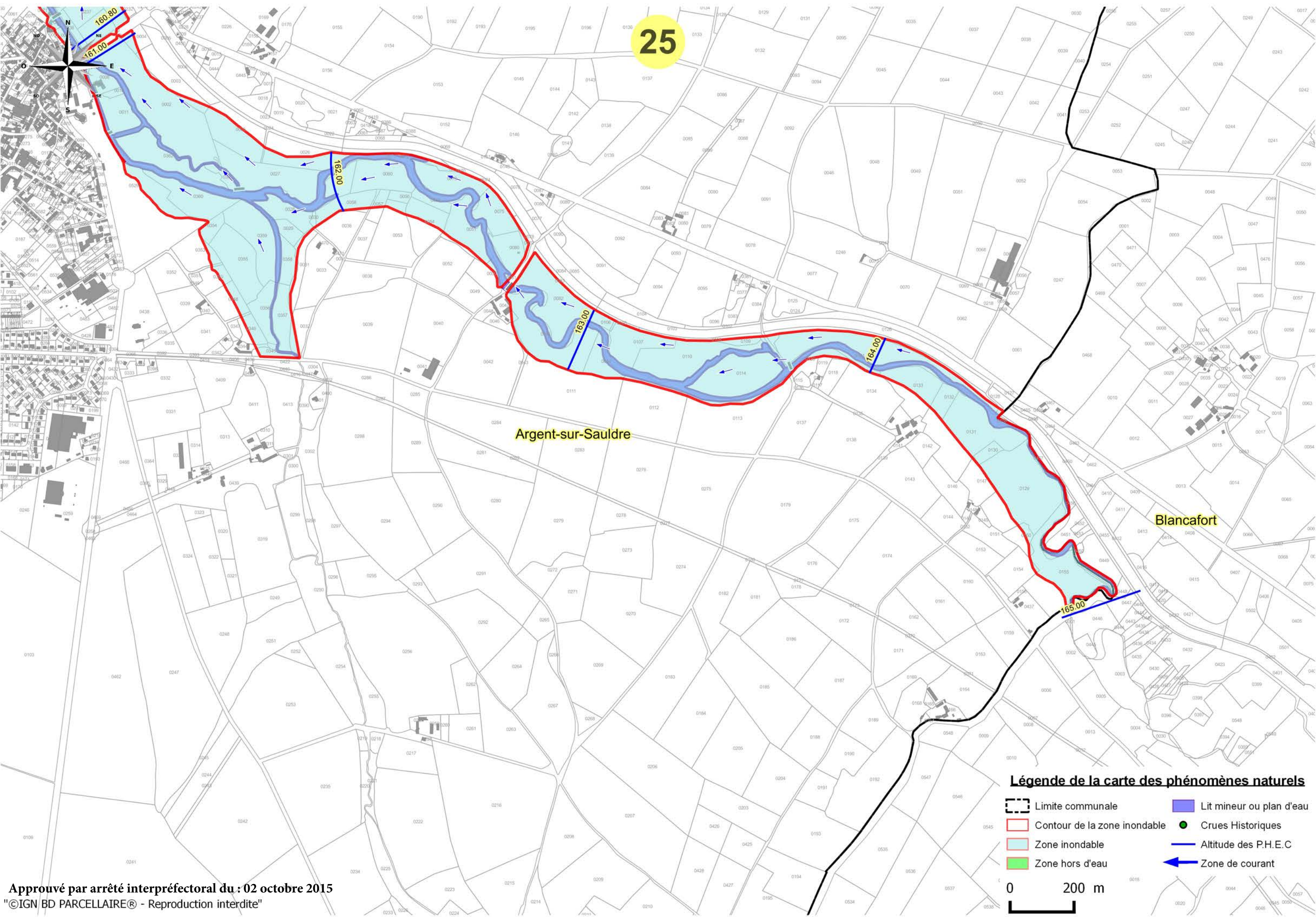
Légende de la carte des phénomènes naturels

-  Limite communale
-  Contour de la zone inondable
-  Zone inondable
-  Zone hors d'eau
-  Lit mineur ou plan d'eau
-  Crues Historiques
-  Altitude des P.H.E.C
-  Zone de courant

0 200 m

Approuvé par arrêté interpréfectoral du : 02 octobre 2015









©IGN BD PARCELLAIRE® - Reproduction interdite



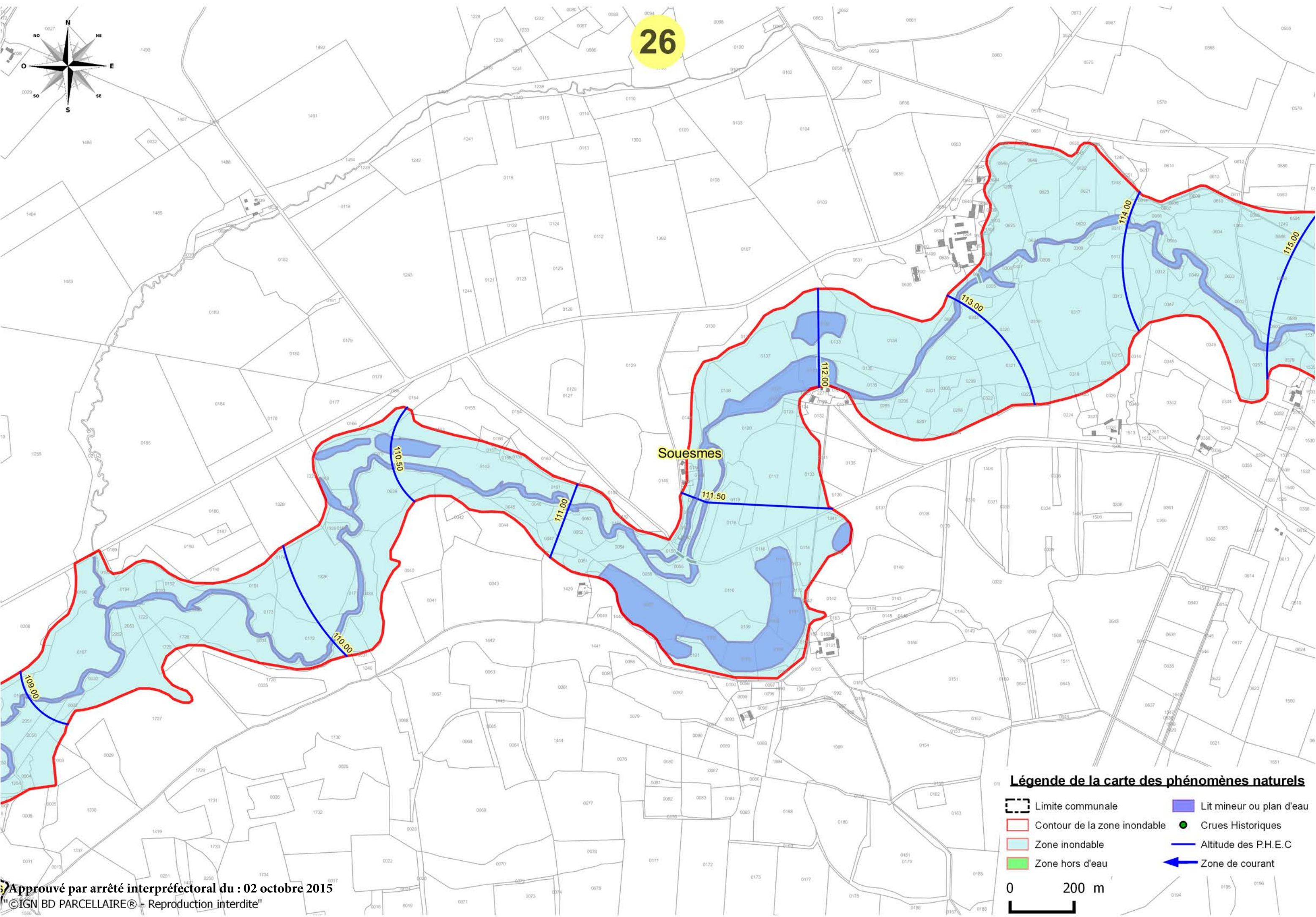
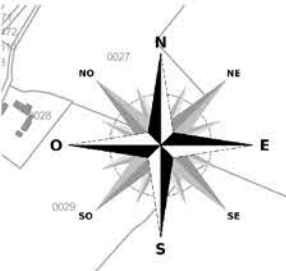
Argent-sur-Sauldre

Blancafort









Légende de la carte des phénomènes naturels

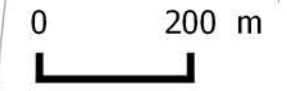
-  Limite communale
-  Contour de la zone inondable
-  Zone inondable
-  Zone hors d'eau
-  Lit mineur ou plan d'eau
-  Crues Historiques
-  Altitude des P.H.E.C
-  Zone de courant

0 200 m

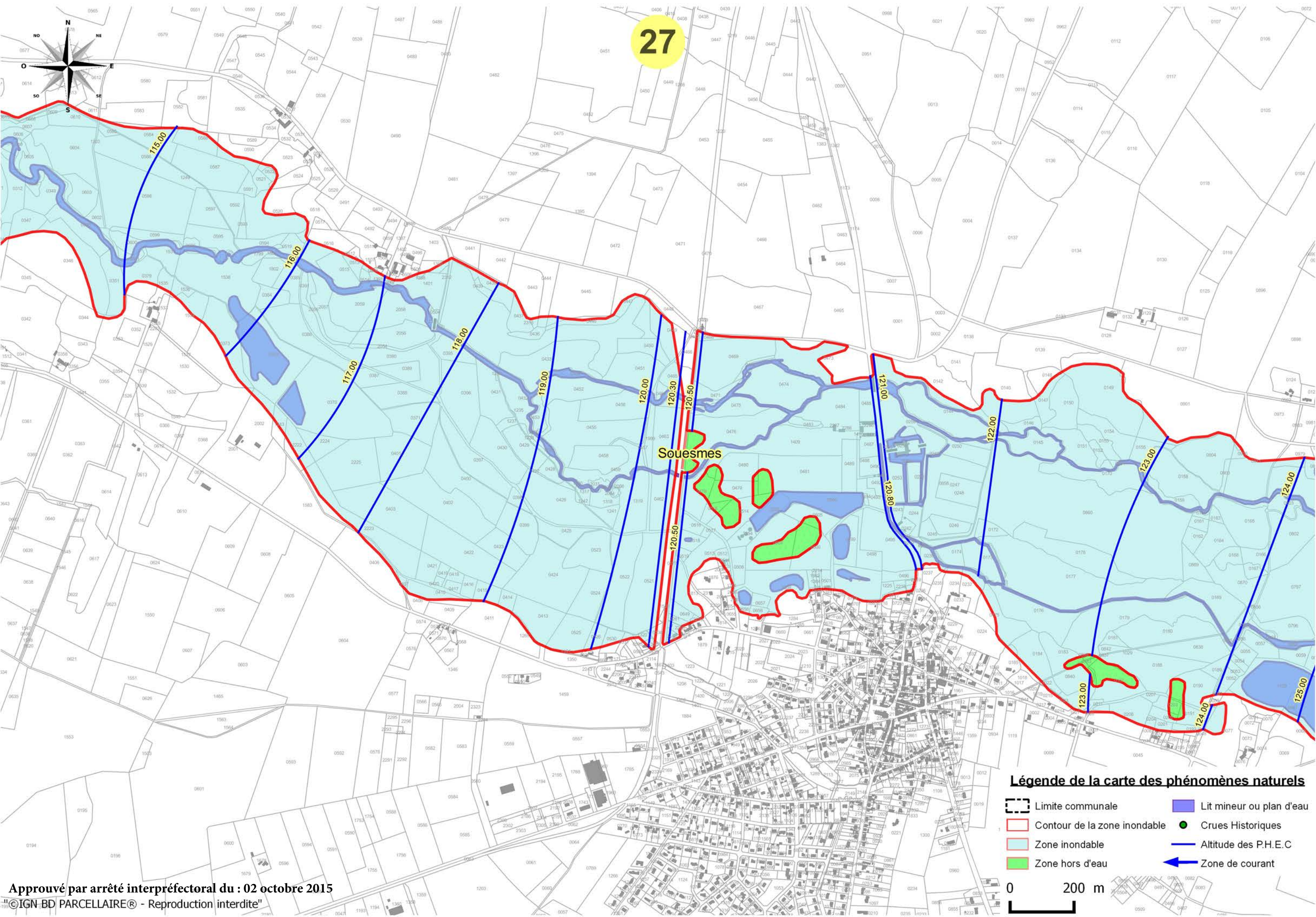


Légende de la carte des phénomènes naturels









-  Limite communale
-  Contour de la zone inondable
-  Zone inondable
-  Zone hors d'eau
-  Lit mineur ou plan d'eau
-  Crues Historiques
-  Altitude des P.H.E.C
-  Zone de courant



27



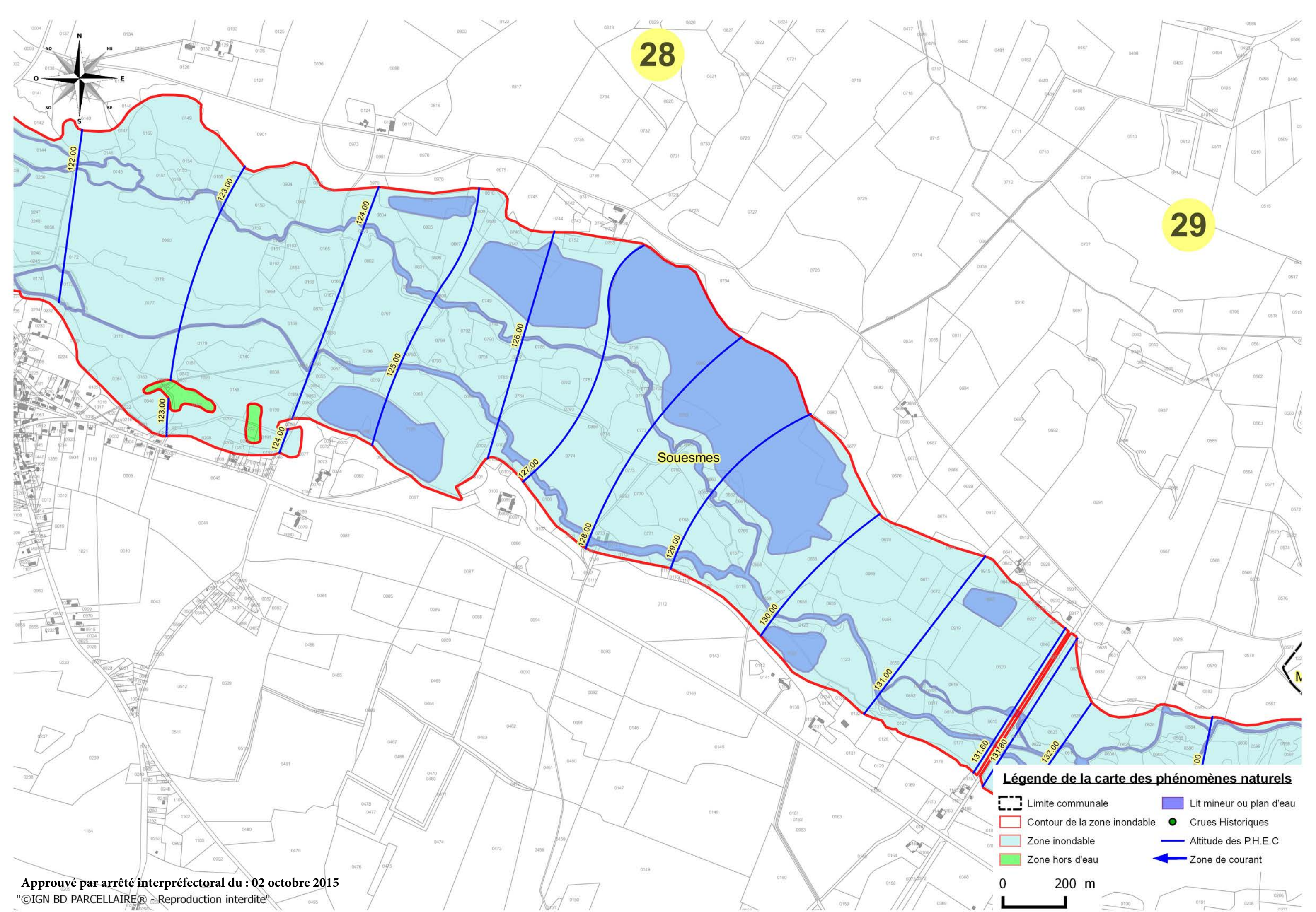
Légende de la carte des phénomènes naturels

-  Limite communale
-  Contour de la zone inondable
-  Zone inondable
-  Zone hors d'eau
-  Lit mineur ou plan d'eau
-  Crues Historiques
-  Altitude des P.H.E.C
-  Zone de courant

Approuvé par arrêté interpréfectoral du : 02 octobre 2015

©IGN.BD PARCELLAIRE® - Reproduction interdite!













28

29

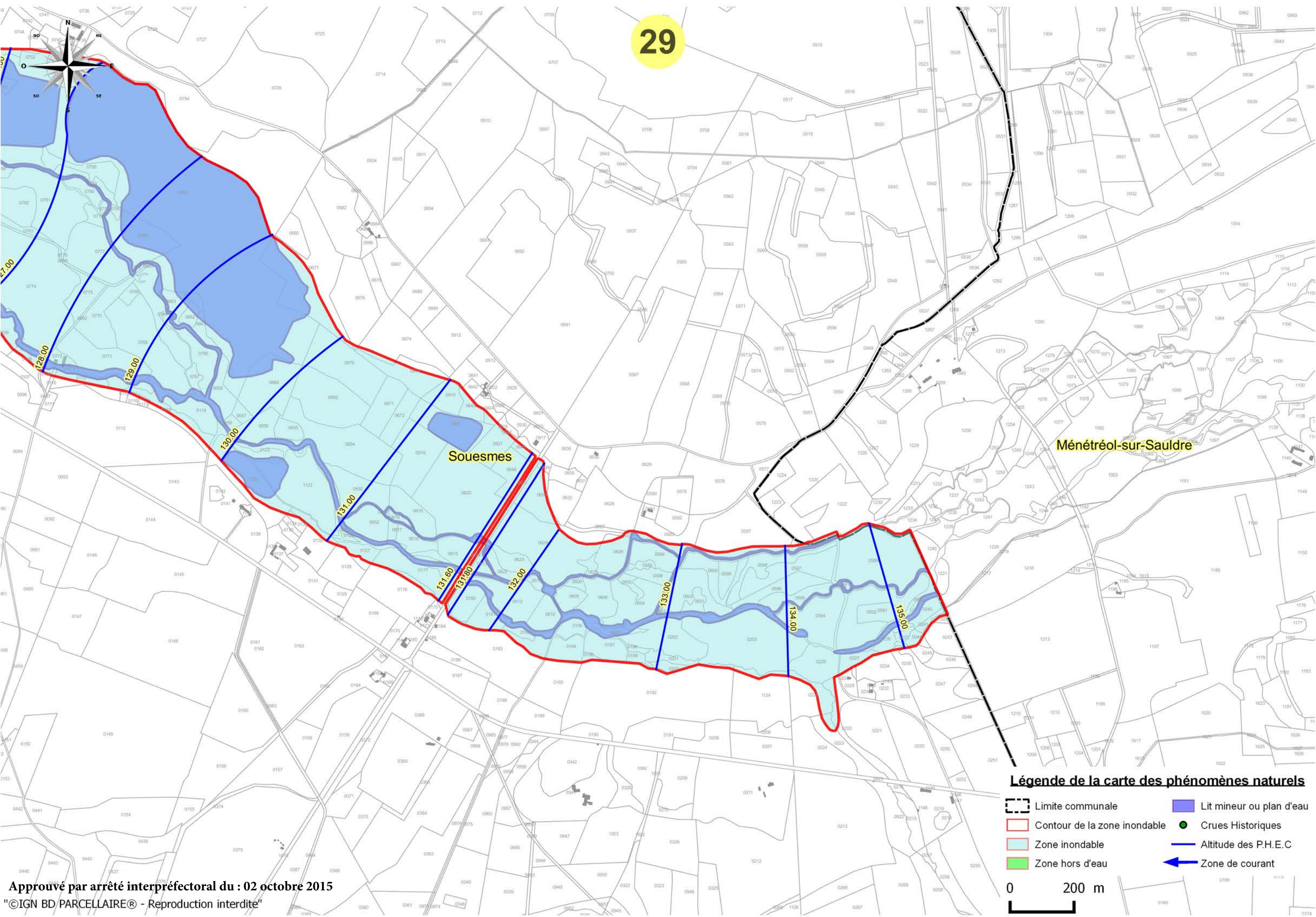
Souesmes

Légende de la carte des phénomènes naturels

-  Limite communale
-  Contour de la zone inondable
-  Zone inondable
-  Zone hors d'eau
-  Lit mineur ou plan d'eau
-  Crues Historiques
-  Altitude des P.H.E.C
-  Zone de courant

0 200 m

Approuvé par arrêté interpréfectoral du : 02 octobre 2015
 "©IGN BD PARCELLAIRE® - Reproduction interdite"



Légende de la carte des phénomènes naturels

Limite communale	Lit mineur ou plan d'eau
Contour de la zone inondable	Crues Historiques
Zone inondable	Altitude des P.H.E.C
Zone hors d'eau	Zone de courant

0 200 m