



*Liberté • Égalité • Fraternité*

RÉPUBLIQUE FRANÇAISE

PREFECTURE DE LOIR ET CHER  
PREFECTURE DU CHER

# Plan de Prévention des Risques d'Inondation de la SAULDRE

---

## Cartes des zonages réglementaires

---

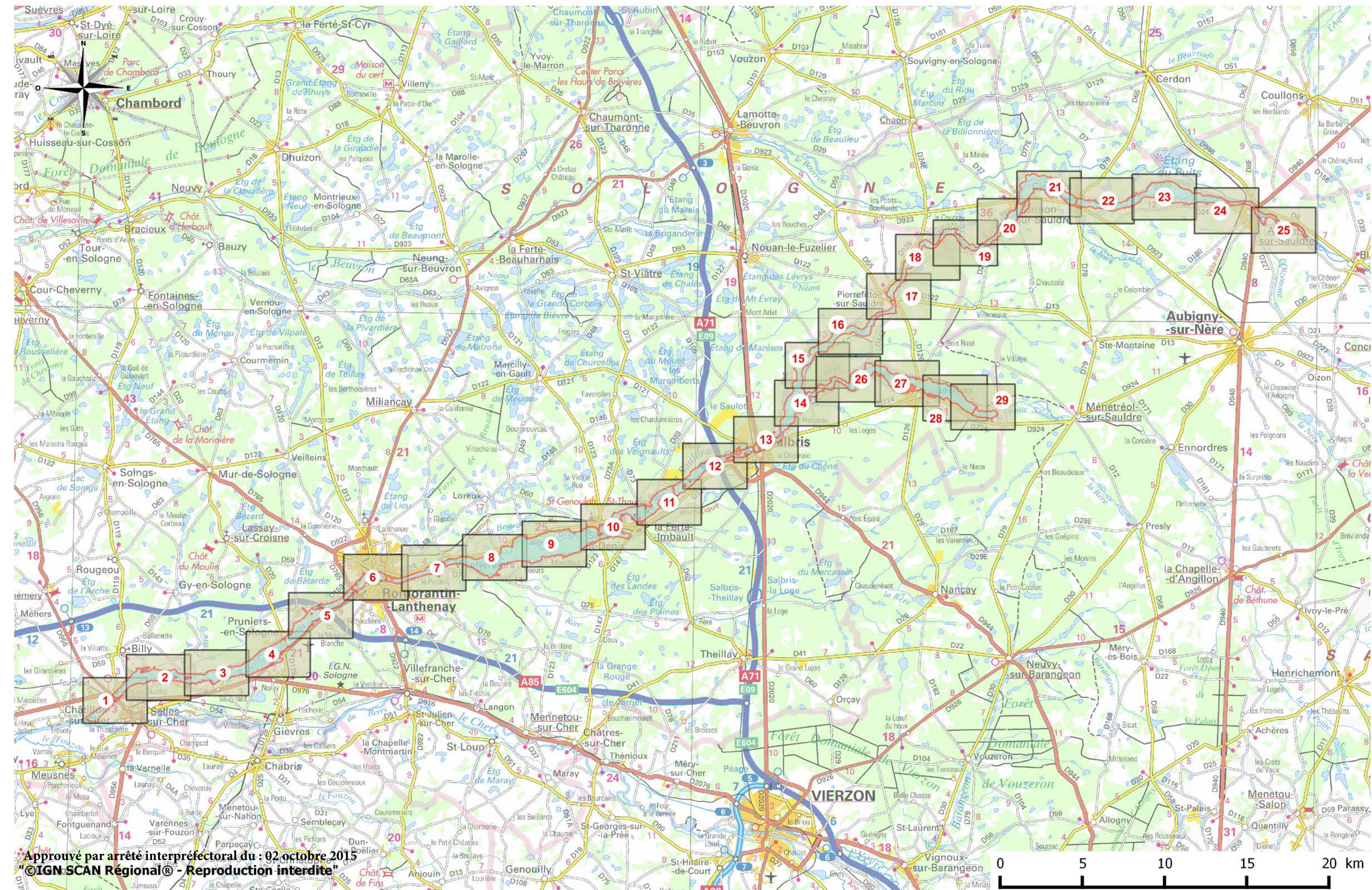
Service Instructeur : Direction Départementale des Territoires de Loir et Cher  
Réalisation : Ingérop Conseil & Ingénierie



Prescrit par arrêté interpréfectoral du : 11 août 2004

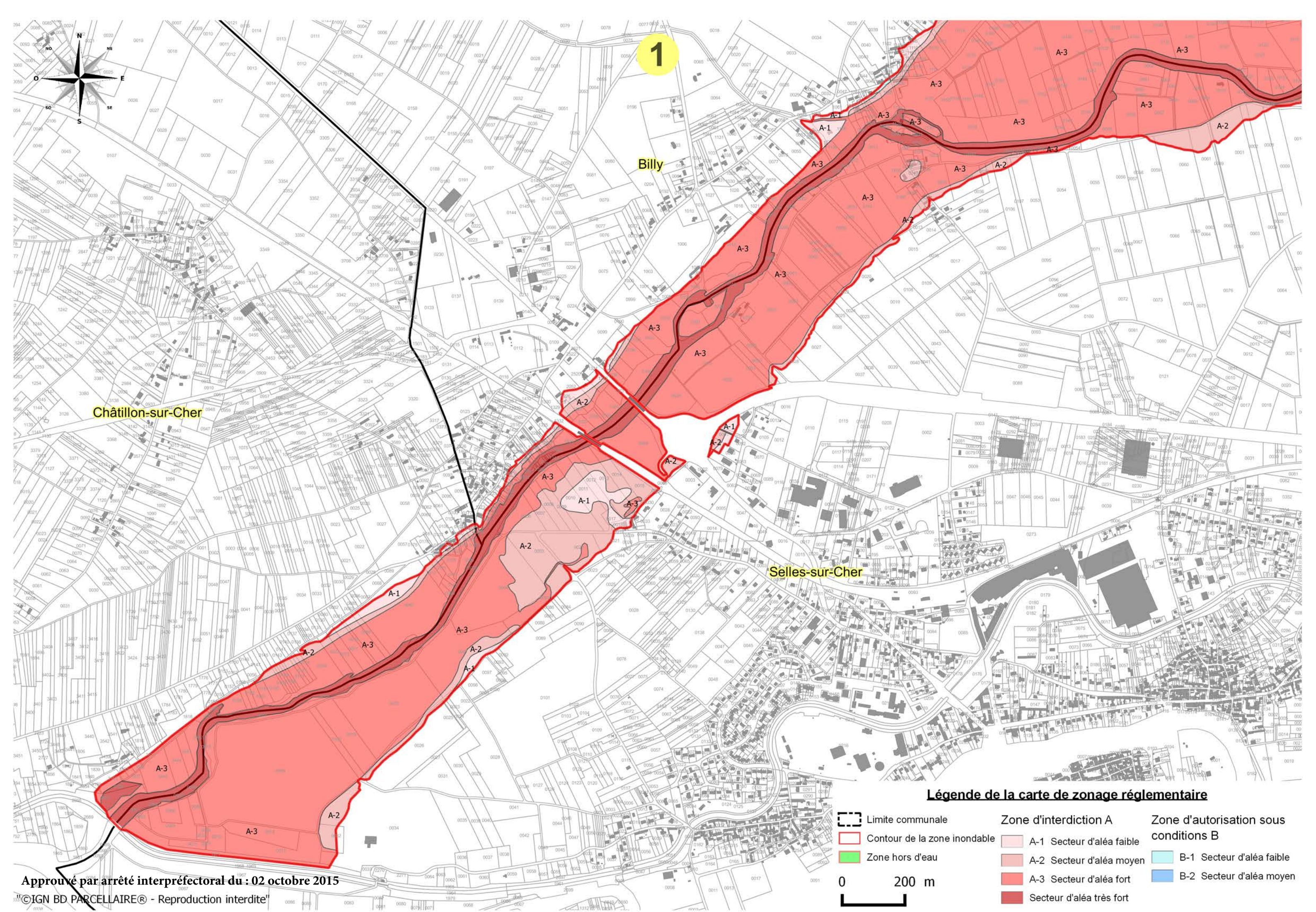
Approuvé par arrêté interpréfectoral du : 02 octobre 2015

# Plan d'assemblage



Approuvé par arrêté interpréfectoral du 02 octobre 2015  
©IGN SCAN Régional® - Reproduction interdite

0 5 10 15 20 km



1

Billy

Châtillon-sur-Cher

Selles-sur-Cher

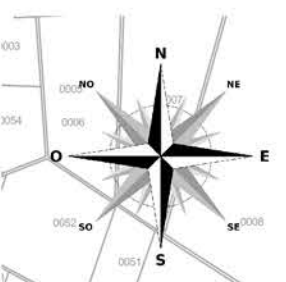
**Légende de la carte de zonage réglementaire**

- |                              |                           |                                       |
|------------------------------|---------------------------|---------------------------------------|
| Limite communale             | Zone d'interdiction A     | Zone d'autorisation sous conditions B |
| Contour de la zone inondable | A-1 Secteur d'aléa faible | B-1 Secteur d'aléa faible             |
| Zone hors d'eau              | A-2 Secteur d'aléa moyen  | B-2 Secteur d'aléa moyen              |
|                              | A-3 Secteur d'aléa fort   |                                       |
|                              | Secteur d'aléa très fort  |                                       |

0 200 m

Approuvé par arrêté interpréfectoral du : 02 octobre 2015

©IGN BD PARCELLAIRE® - Reproduction interdite!



2

Gy-en-Sologne

Billy

Selles-sur-Cher

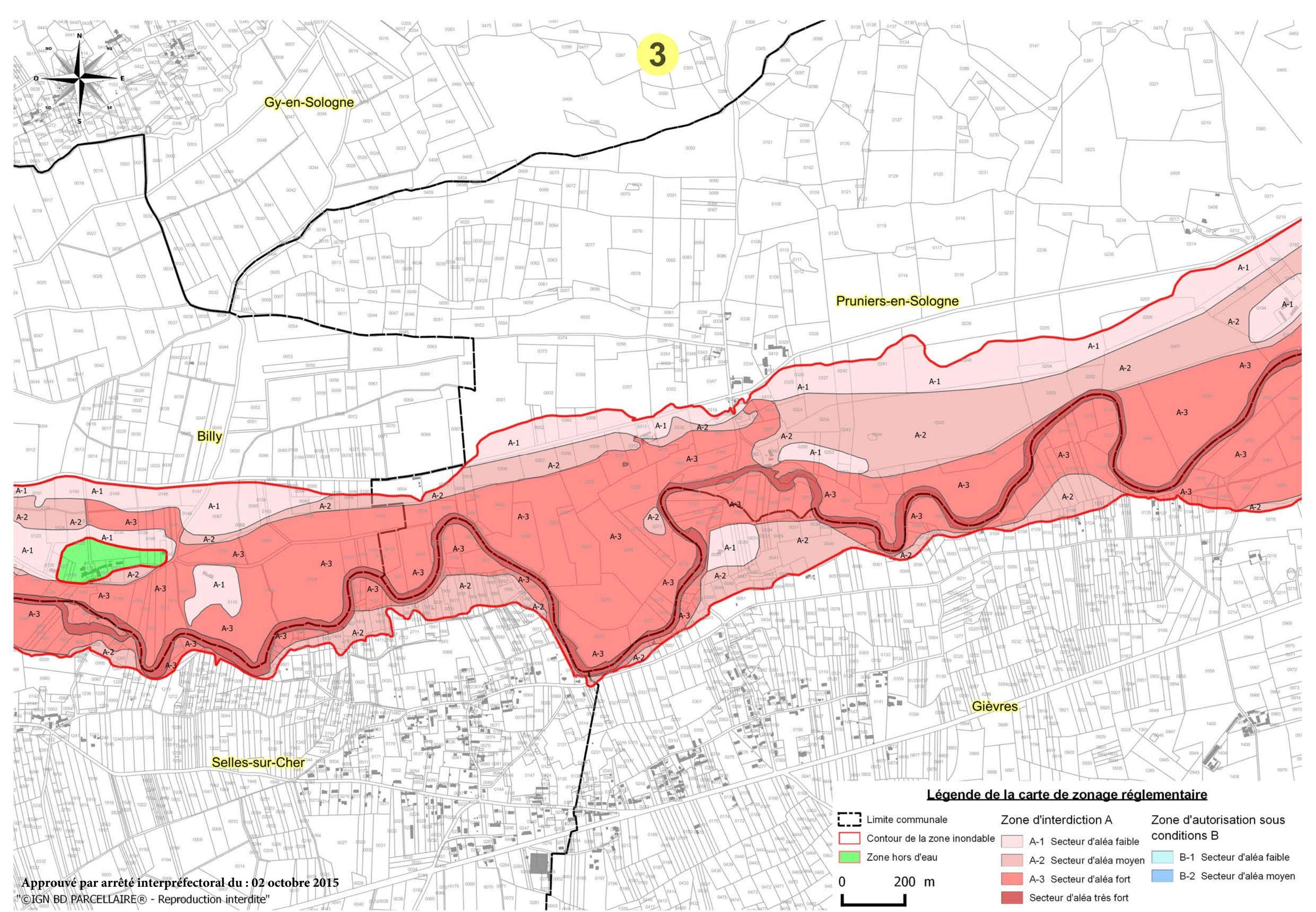
**Légende de la carte de zonage réglementaire**

- |                              |  |  |
|------------------------------|--|--|
| Limite communale             | Zone d'interdiction A<br>A-1 Secteur d'aléa faible | Zone d'autorisation sous conditions B<br>B-1 Secteur d'aléa faible |
| Contour de la zone inondable | A-2 Secteur d'aléa moyen                           | B-2 Secteur d'aléa moyen   |
| Zone hors d'eau              | A-3 Secteur d'aléa fort                            |  |
|                              | Secteur d'aléa très fort                           |  |

0 200 m

Approuvé par arrêté inter préfectoral du : 02 octobre 2015

©IGN BD PARCELLAIRE® - Reproduction interdite



3

Gy-en-Sologne

Pruniers-en-Sologne

Billy

Gièvres

Selles-sur-Cher

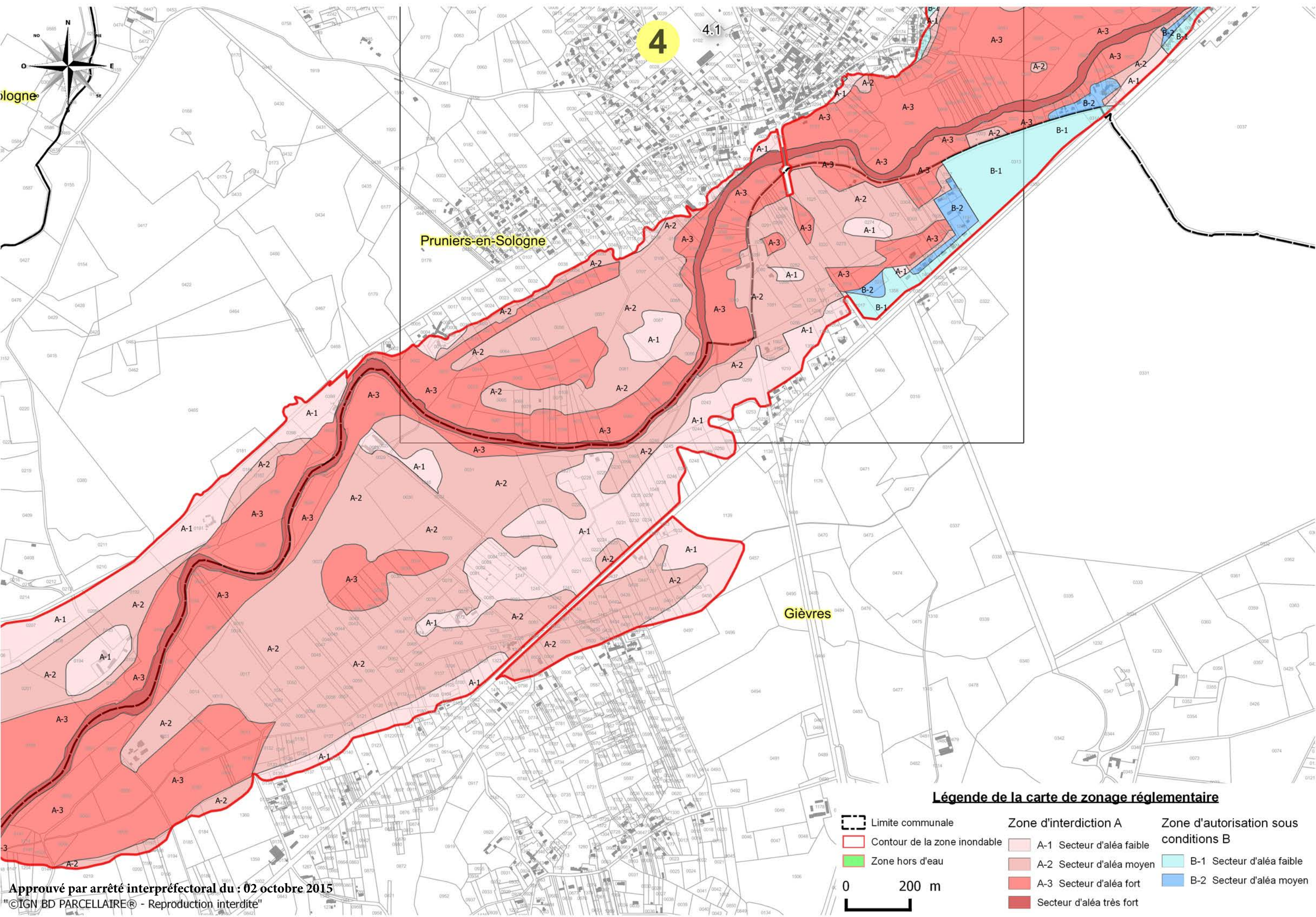
**Légende de la carte de zonage réglementaire**

- Limite communale
- Contour de la zone inondable
- Zone hors d'eau
- Zone d'interdiction A  
A-1 Secteur d'aléa faible
- A-2 Secteur d'aléa moyen
- A-3 Secteur d'aléa fort
- Secteur d'aléa très fort
- Zone d'autorisation sous conditions B  
B-1 Secteur d'aléa faible
- B-2 Secteur d'aléa moyen

0 200 m

Approuvé par arrêté interpréfectoral du : 02 octobre 2015

©IGN BD PARCELLAIRE® - Reproduction interdite



4

Pruniers-en-Sologne

Gièvres

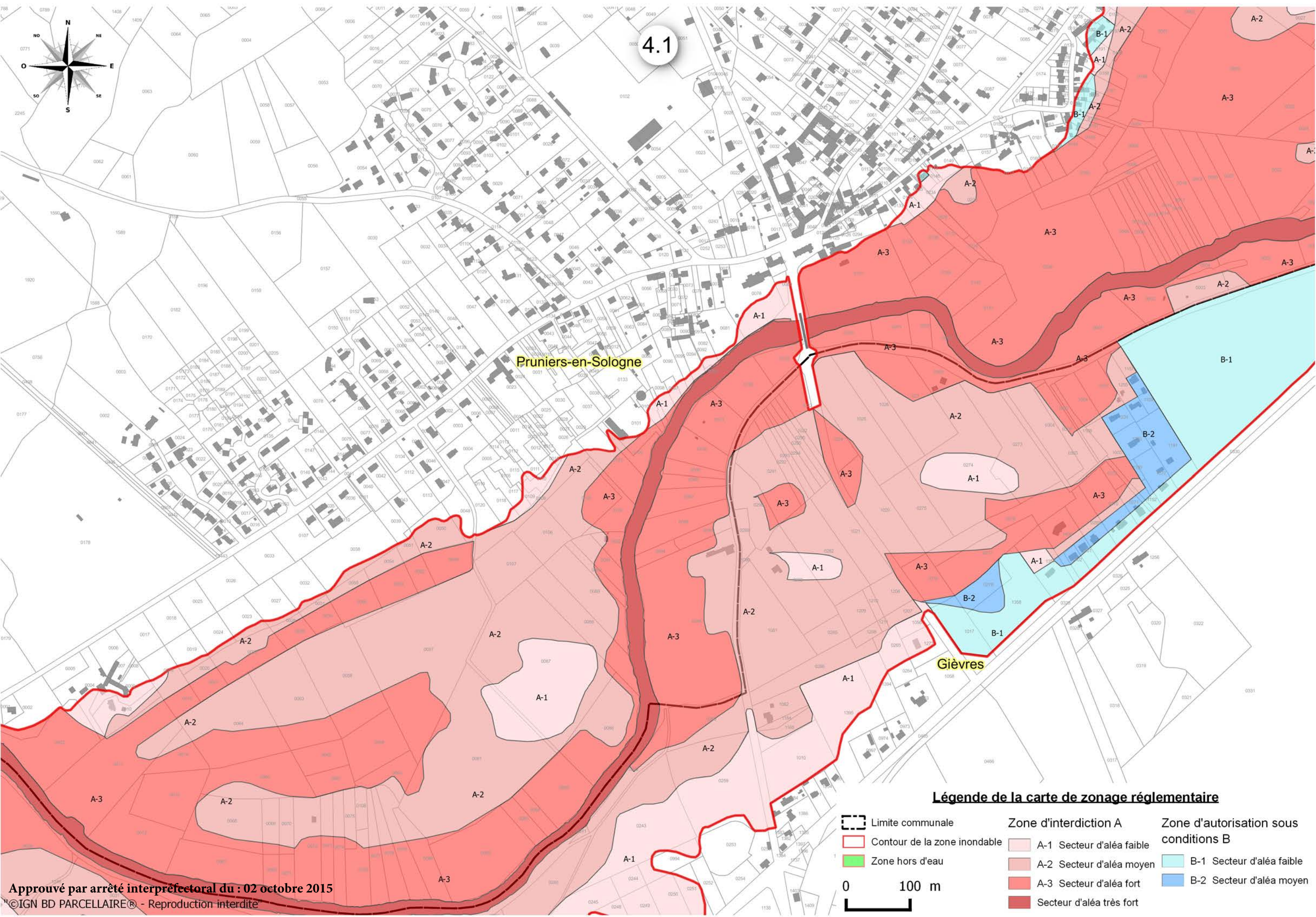
**Légende de la carte de zonage réglementaire**

- Limite communale
- Contour de la zone inondable
- Zone hors d'eau
- Zone d'interdiction A**
- A-1 Secteur d'aléa faible
- A-2 Secteur d'aléa moyen
- A-3 Secteur d'aléa fort
- Secteur d'aléa très fort
- Zone d'autorisation sous conditions B**
- B-1 Secteur d'aléa faible
- B-2 Secteur d'aléa moyen

0 200 m

Approuvé par arrêté interpréfectoral du : 02 octobre 2015

©IGN BD PARCELLAIRE® - Reproduction interdite




4.1

Pruniers-en-Sologne

Gièvres

**Légende de la carte de zonage réglementaire**

- Limite communale
- Contour de la zone inondable
- Zone hors d'eau
- Zone d'interdiction A  
A-1 Secteur d'aléa faible
- A-2 Secteur d'aléa moyen
- A-3 Secteur d'aléa fort
- Secteur d'aléa très fort
- Zone d'autorisation sous conditions B  
B-1 Secteur d'aléa faible
- B-2 Secteur d'aléa moyen



Approuvé par arrêté interpréfectoral du : 02 octobre 2015  
©IGN BD PARCELLAIRE® - Reproduction interdite

5



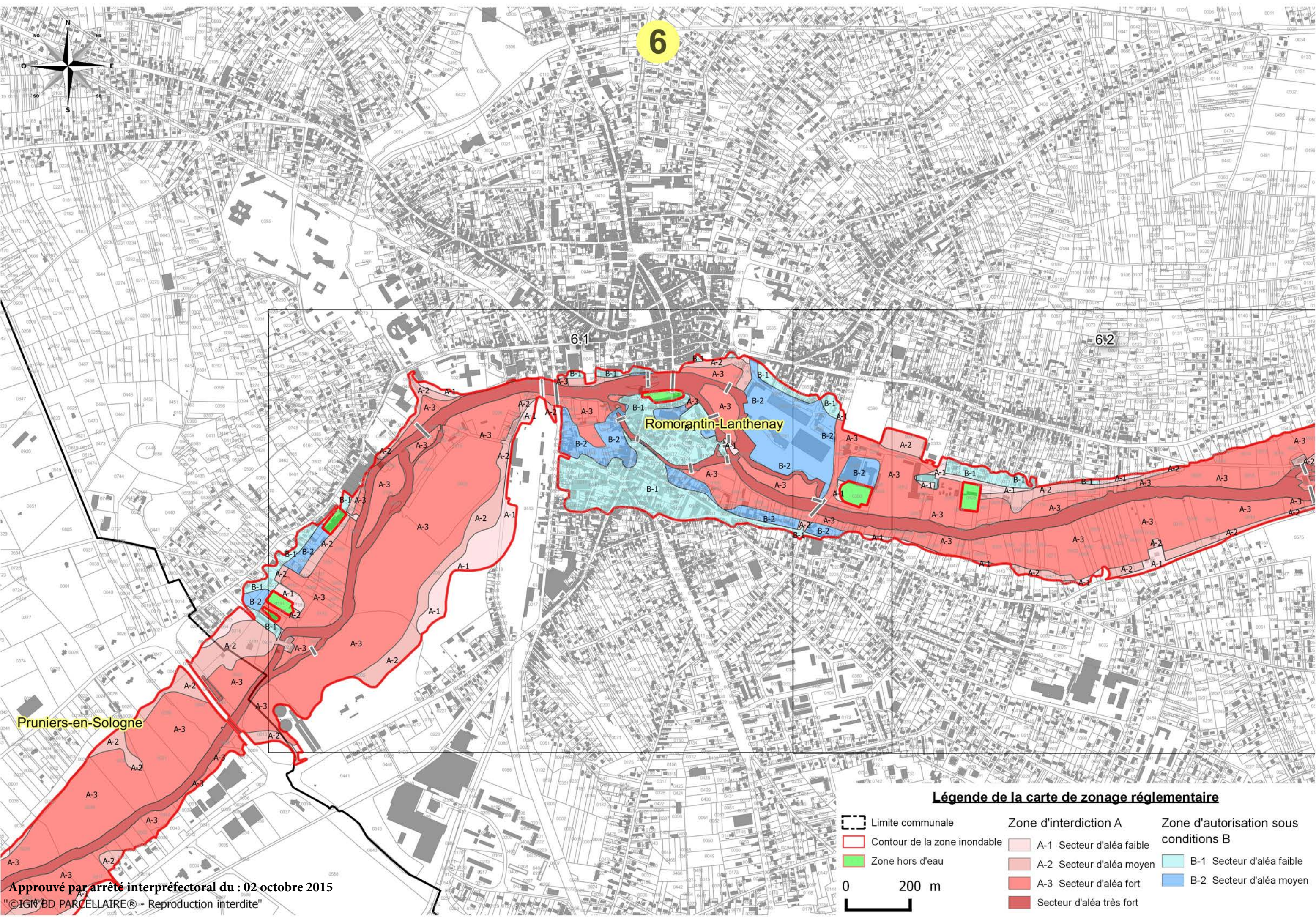
Approuvé par arrêté inter préfectoral du 02 octobre 2015

©IGN BD PARCELLAIRE® - Reproduction interdite

**Légende de la carte de zonage réglementaire**

- |                              |                              |  |
|------------------------------|------------------------------|--|
| Limite communale             | <b>Zone d'interdiction A</b> | <b>Zone d'autorisation sous conditions B</b> |
| Contour de la zone inondable | A-1 Secteur d'aléa faible    | B-1 Secteur d'aléa faible                    |
| Zone hors d'eau              | A-2 Secteur d'aléa moyen     | B-2 Secteur d'aléa moyen                     |
|                              | A-3 Secteur d'aléa fort      |  |
|                              | Secteur d'aléa très fort     |  |

6



Romorantin-Lanthenay

Pruniers-en-Sologne

6.1

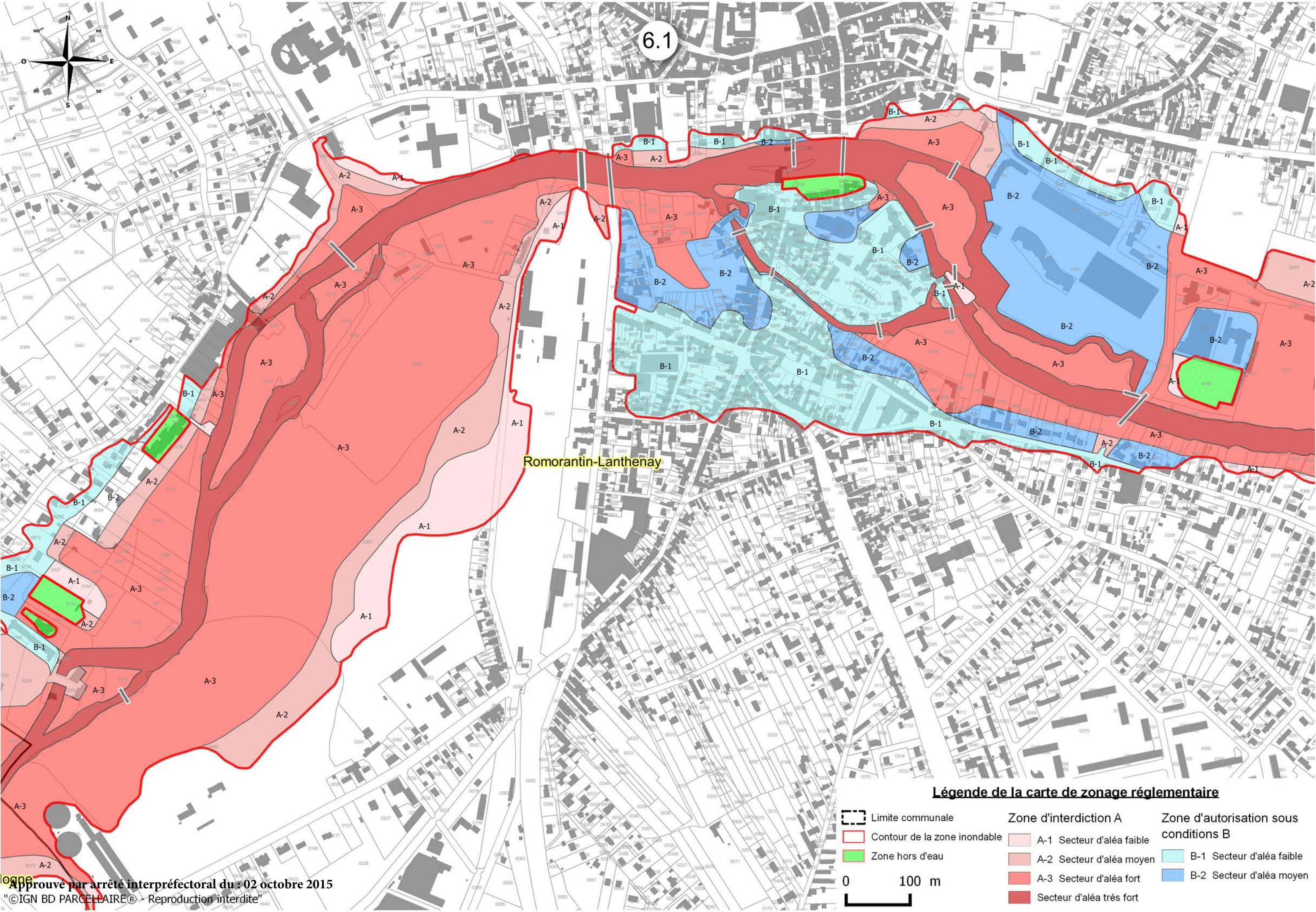
6.2

**Légende de la carte de zonage réglementaire**

-  Limite communale
-  Contour de la zone inondable
-  Zone hors d'eau
-  Zone d'interdiction A  
A-1 Secteur d'aléa faible
-  A-2 Secteur d'aléa moyen
-  A-3 Secteur d'aléa fort
-  Secteur d'aléa très fort
-  Zone d'autorisation sous conditions B  
B-1 Secteur d'aléa faible
-  B-2 Secteur d'aléa moyen

0 200 m


Approuvé par arrêté interpréfectoral du : 02 octobre 2015  
©IGN BD PARCELLAIRE® - Reproduction interdite

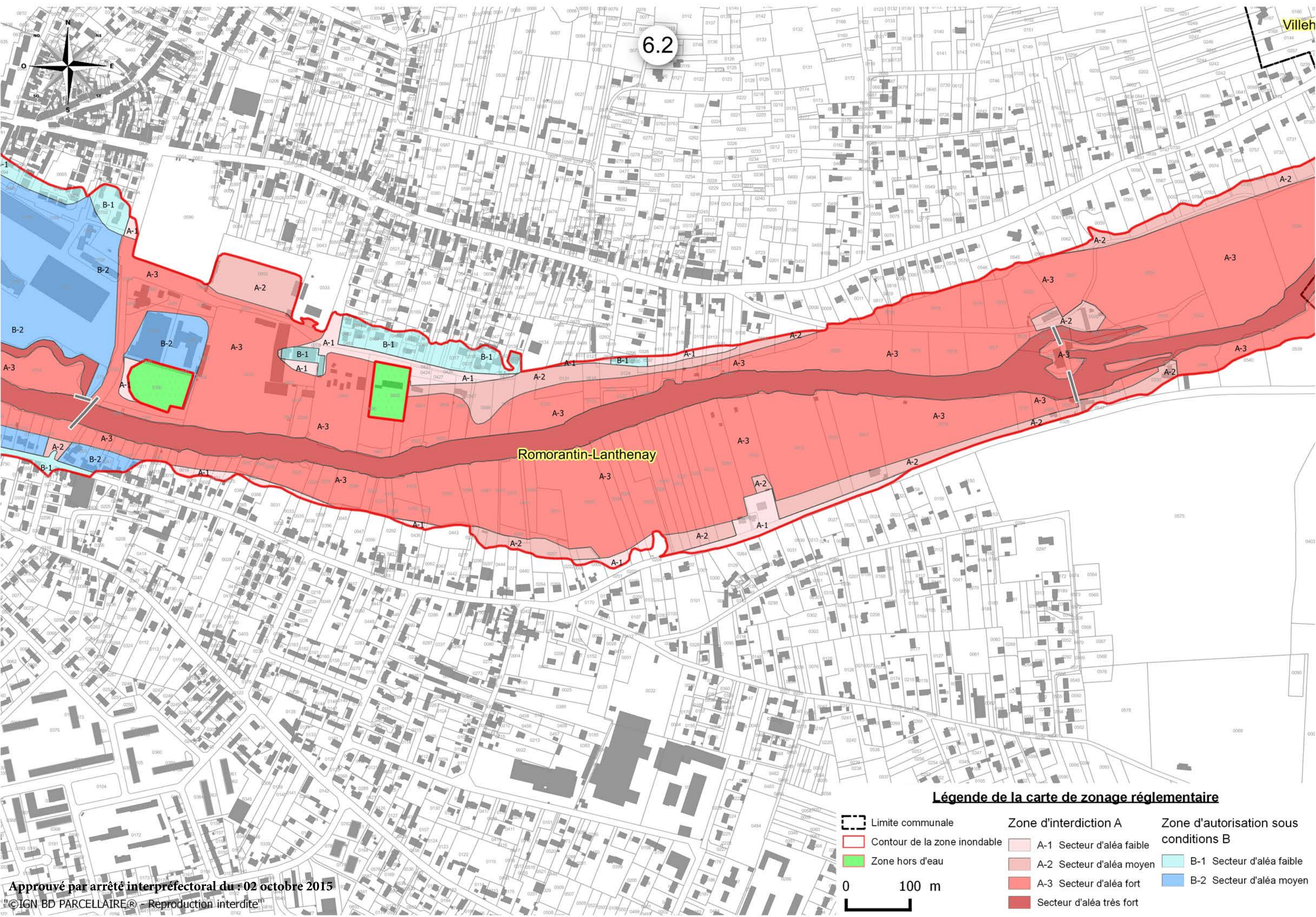


Romorantin-Lanthenay

**Légende de la carte de zonage réglementaire**

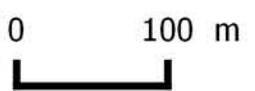
- Limite communale
- Contour de la zone inondable
- Zone hors d'eau
- Zone d'interdiction A  
A-1 Secteur d'aléa faible
- A-2 Secteur d'aléa moyen
- A-3 Secteur d'aléa fort
- Secteur d'aléa très fort
- Zone d'autorisation sous conditions B  
B-1 Secteur d'aléa faible
- B-2 Secteur d'aléa moyen

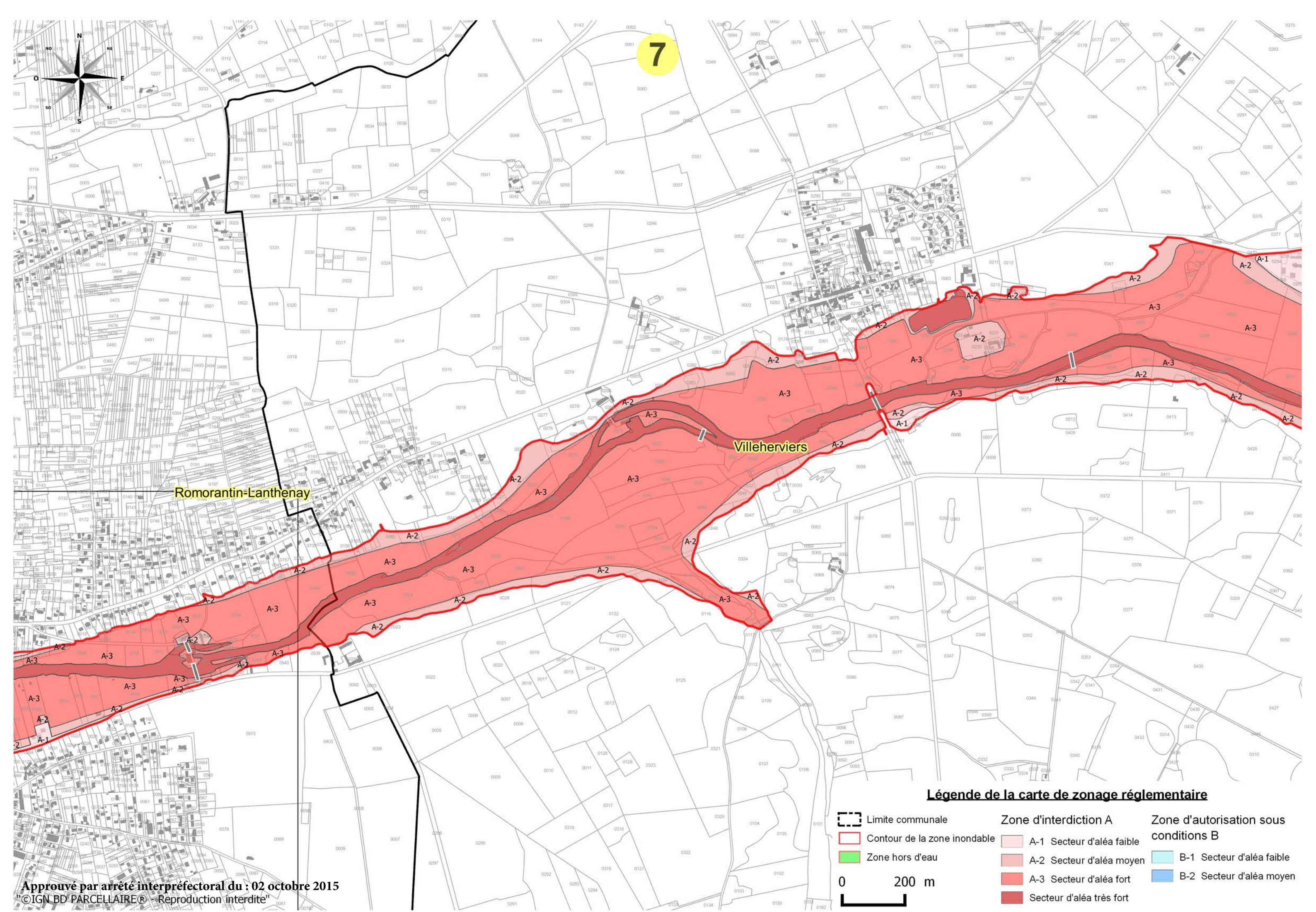




**Légende de la carte de zonage réglementaire**

-  Limite communale
-  Contour de la zone inondable
-  Zone hors d'eau
-  A-1 Secteur d'aléa faible
-  A-2 Secteur d'aléa moyen
-  A-3 Secteur d'aléa fort
-  Secteur d'aléa très fort
-  B-1 Secteur d'aléa faible
-  B-2 Secteur d'aléa moyen





7

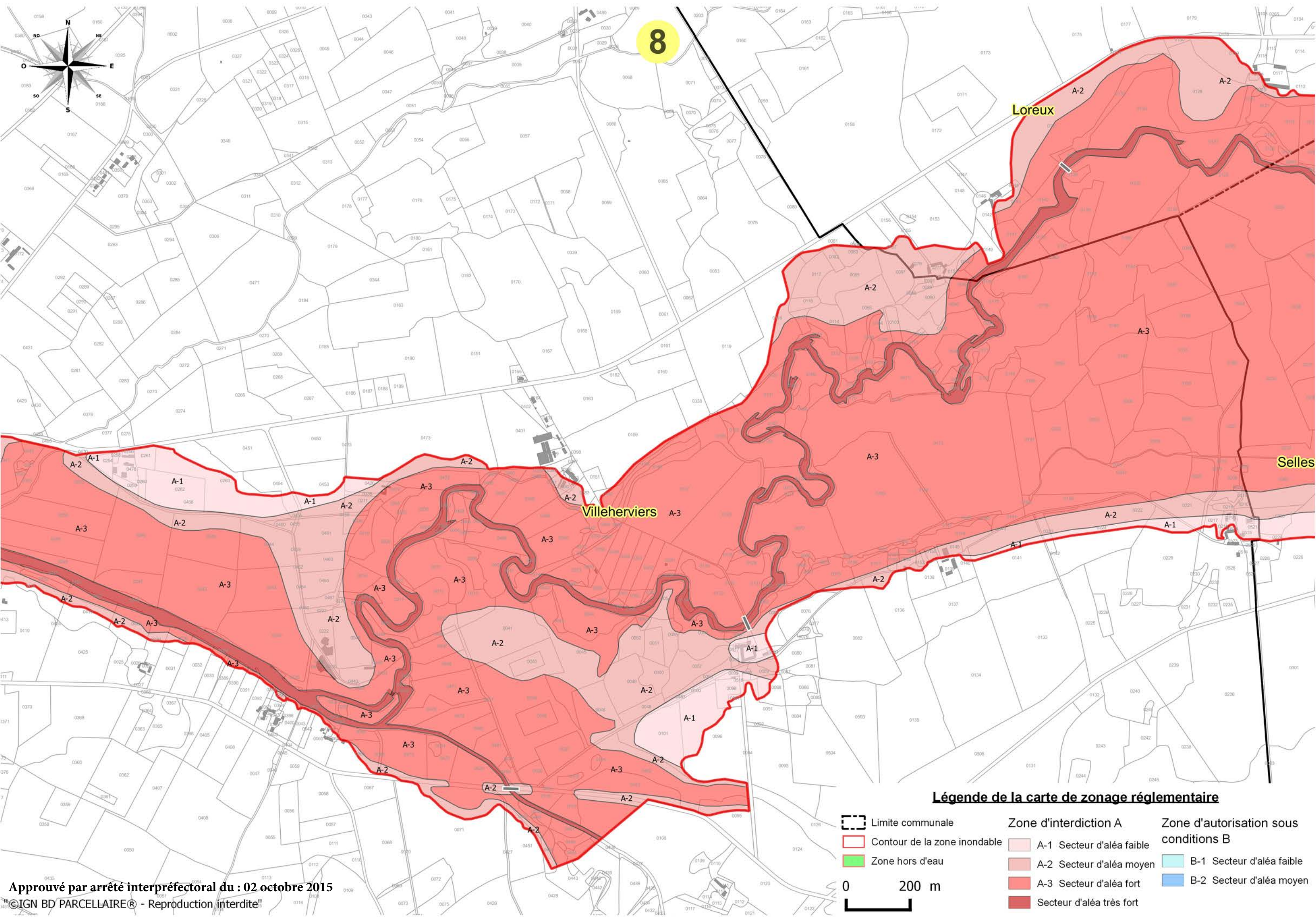
Romorantin-Lanthenay

Villéherviers

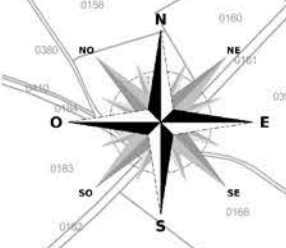
**Légende de la carte de zonage réglementaire**

- |  |   |   |
|--|---|---|
|  Limite communale             |  Zone d'interdiction A     |  Zone d'autorisation sous conditions B |
|  Contour de la zone inondable |  A-1 Secteur d'aléa faible |  B-1 Secteur d'aléa faible             |
|  Zone hors d'eau              |  A-2 Secteur d'aléa moyen  |  B-2 Secteur d'aléa moyen              |
|  |  A-3 Secteur d'aléa fort   |   |
|  |  Secteur d'aléa très fort  |   |

0 200 m



8



Loreux

Villeherviers

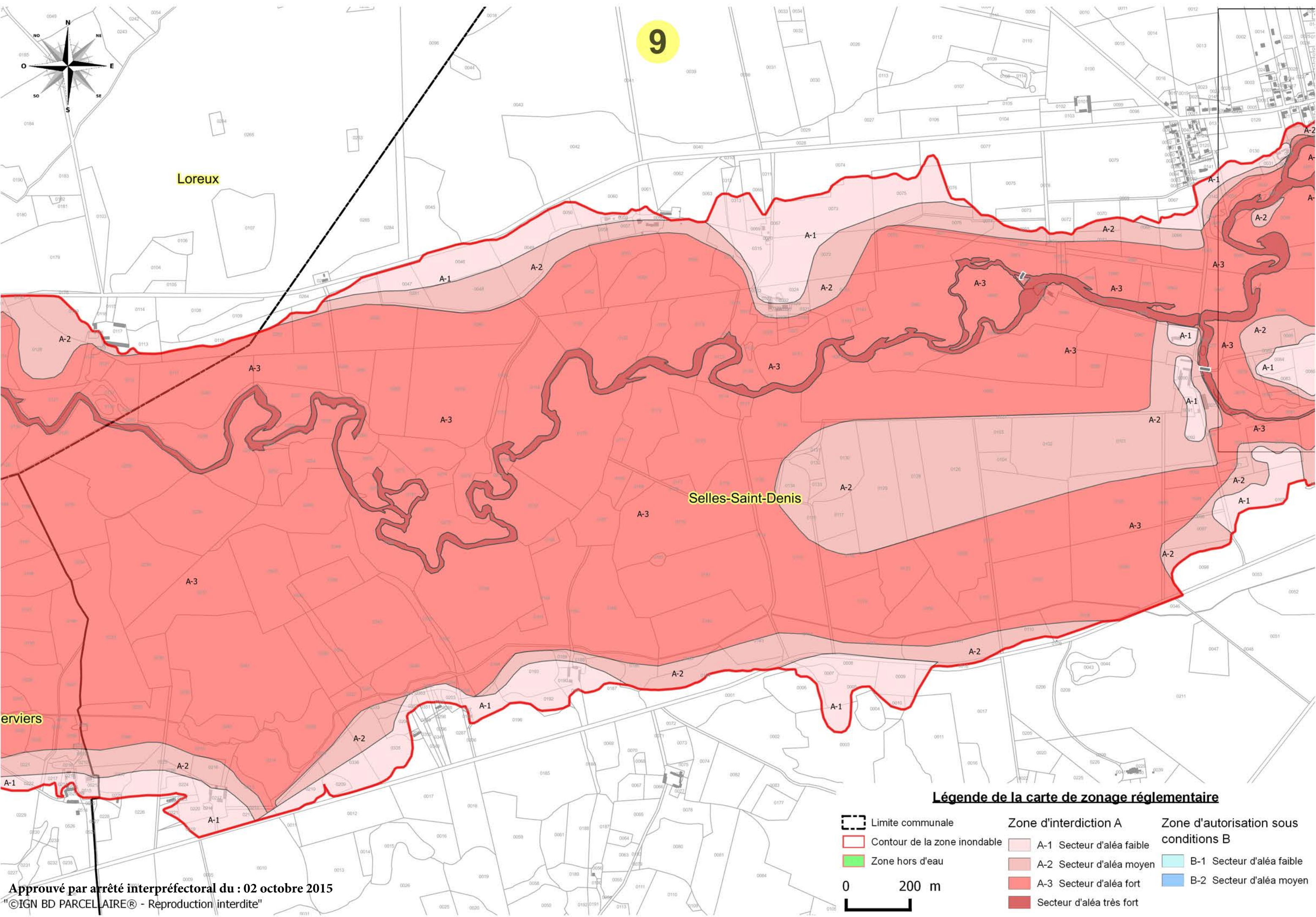
Selles

**Légende de la carte de zonage réglementaire**

- Limite communale
- Contour de la zone inondable
- Zone hors d'eau
- Zone d'interdiction A**
- A-1 Secteur d'aléa faible
- A-2 Secteur d'aléa moyen
- A-3 Secteur d'aléa fort
- Secteur d'aléa très fort
- Zone d'autorisation sous conditions B**
- B-1 Secteur d'aléa faible
- B-2 Secteur d'aléa moyen



Approuvé par arrêté interpréfectoral du : 02 octobre 2015  
 ©IGN BD PARCELLAIRE® - Reproduction interdite!



9

Loreux

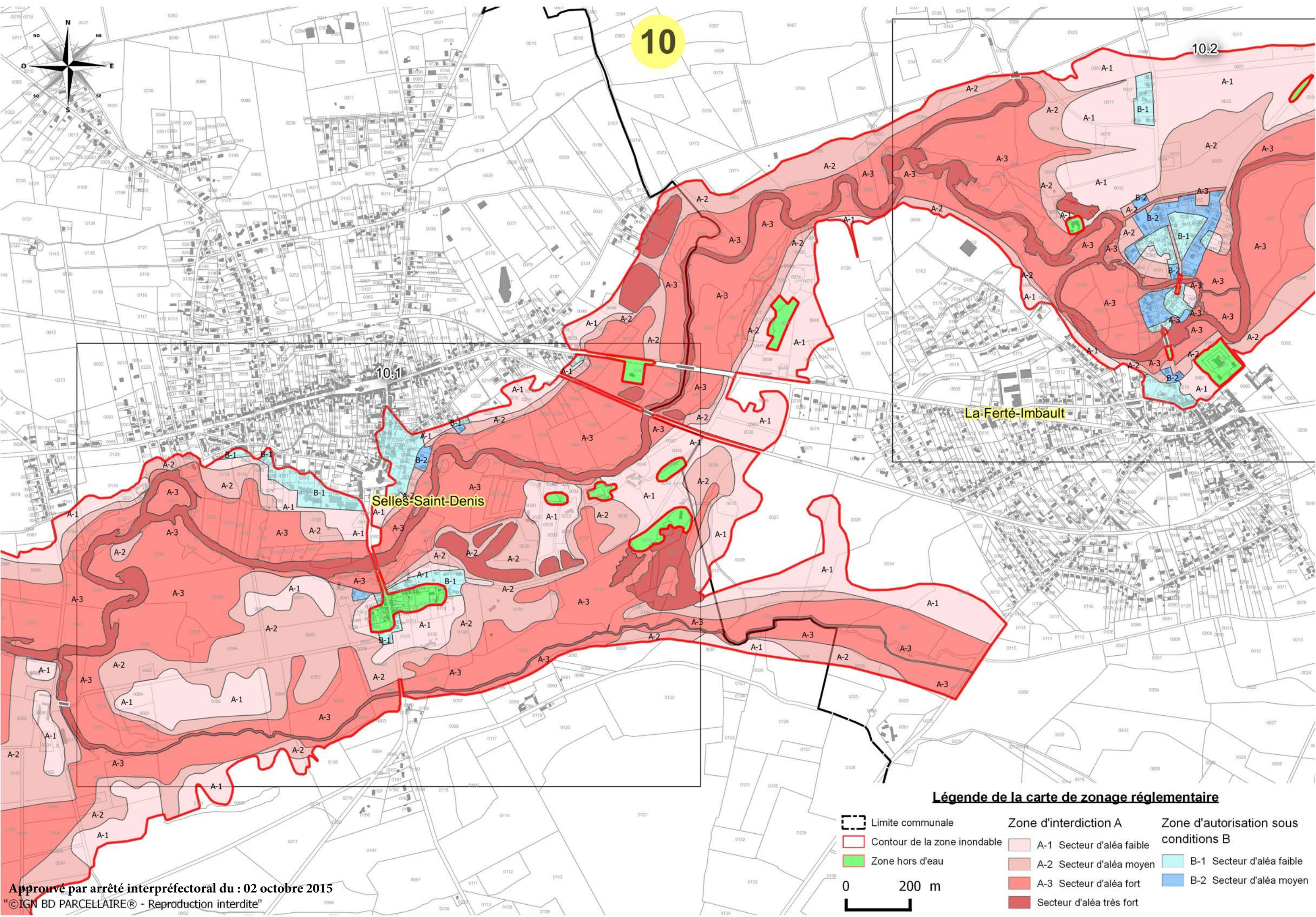
Selles-Saint-Denis

erviers

**Légende de la carte de zonage réglementaire**

- |                              |  |  |
|------------------------------|--|--|
| Limite communale             | Zone d'interdiction A<br>A-1 Secteur d'aléa faible | Zone d'autorisation sous conditions B<br>B-1 Secteur d'aléa faible |
| Contour de la zone inondable | A-2 Secteur d'aléa moyen                           | B-2 Secteur d'aléa moyen   |
| Zone hors d'eau              | A-3 Secteur d'aléa fort                            |  |
| 0 200 m                      | Secteur d'aléa très fort                           |  |

Approuvé par arrêté interpréfectoral du : 02 octobre 2015  
 "©IGN BD PARCELLAIRE® - Reproduction interdite"



10

10.2

10.1

Selles-Saint-Denis

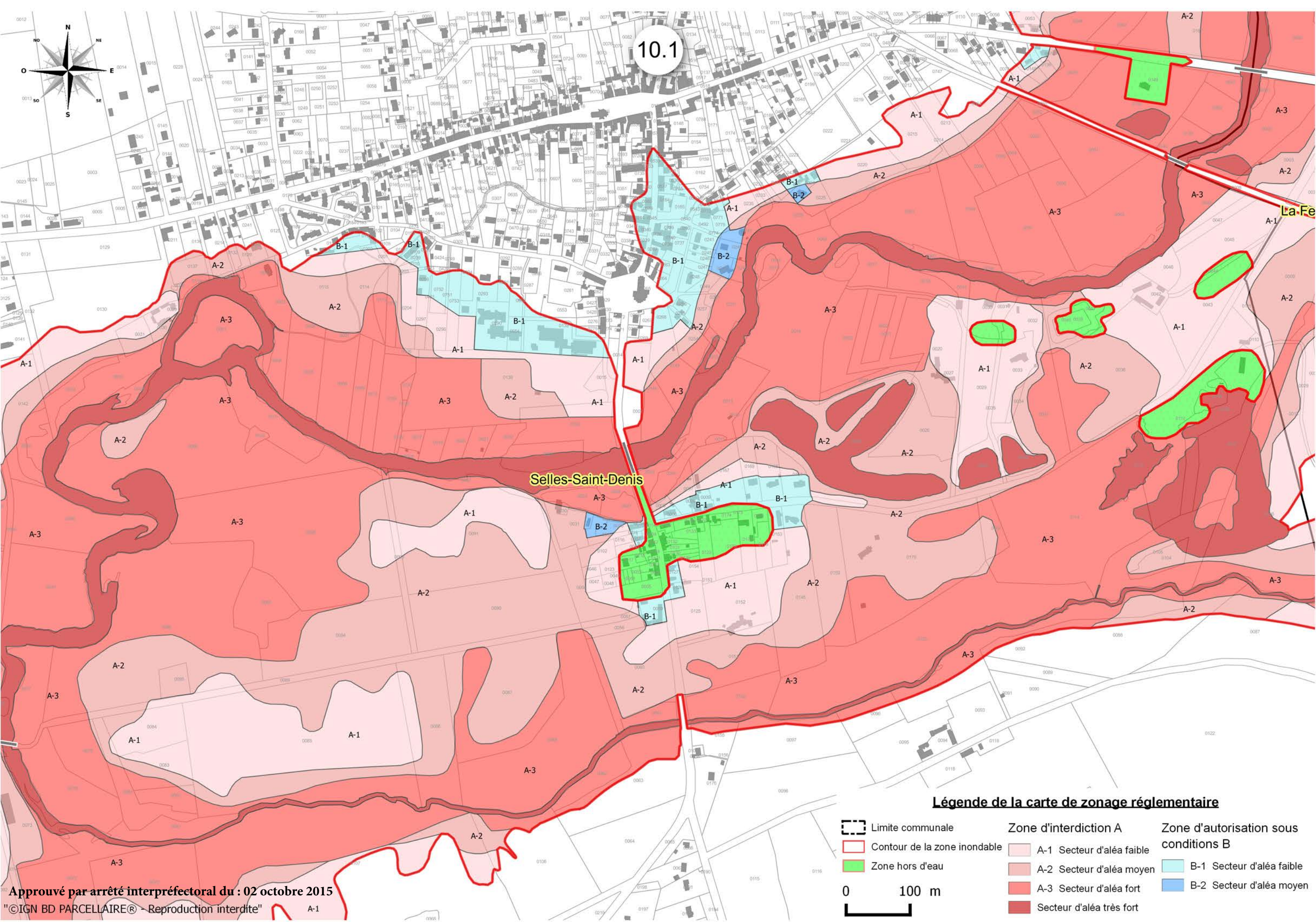
La Ferté-Imbault

**Légende de la carte de zonage réglementaire**

- Limite communale
- Contour de la zone inondable
- Zone hors d'eau
- A-1 Secteur d'aléa faible
- A-2 Secteur d'aléa moyen
- A-3 Secteur d'aléa fort
- Secteur d'aléa très fort
- B-1 Secteur d'aléa faible
- B-2 Secteur d'aléa moyen

0 200 m

Approuvé par arrêté interpréfectoral du : 02 octobre 2015  
 "©IGN BD PARCELLAIRE® - Reproduction interdite"



10.1

Selles-Saint-Denis

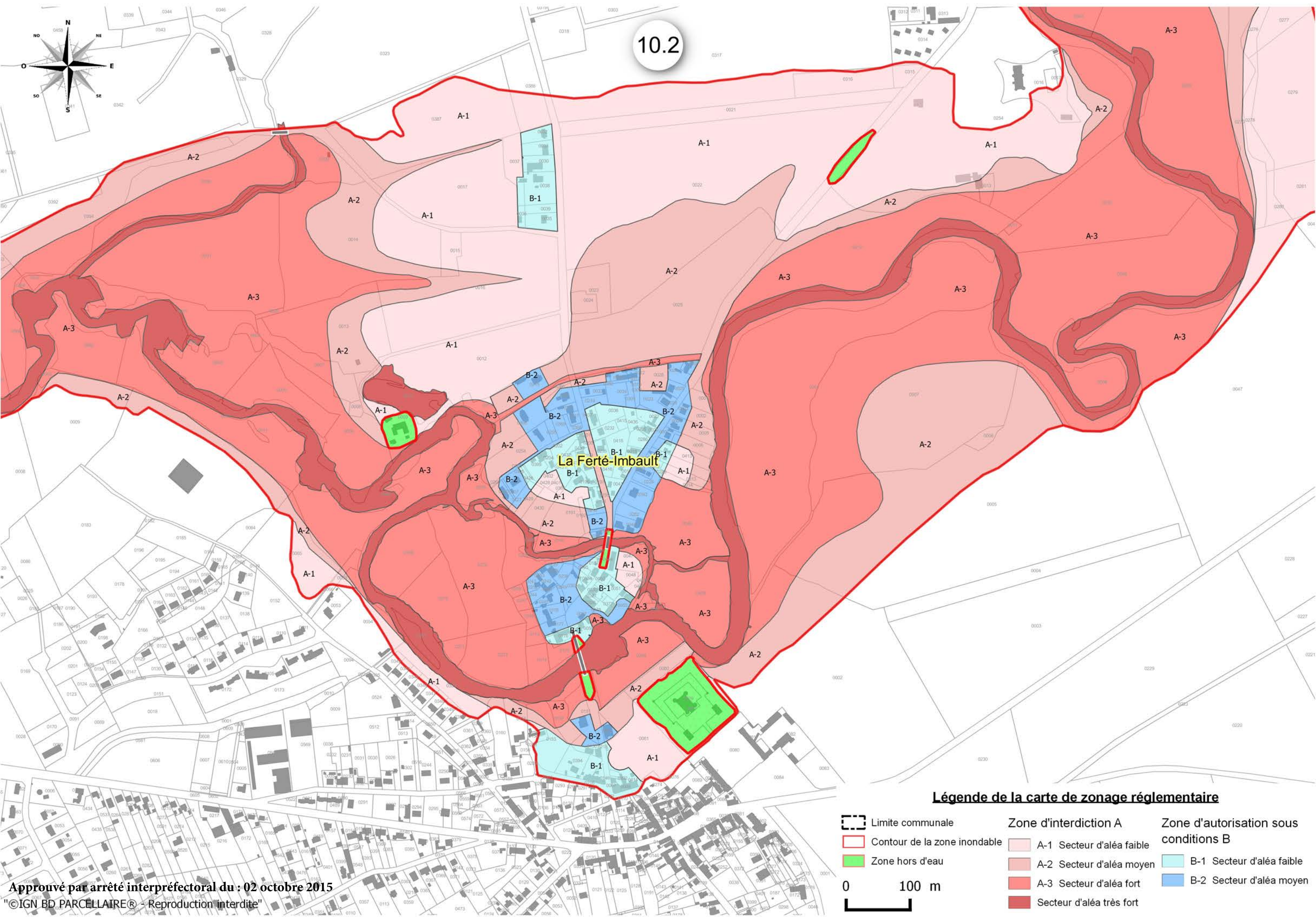
La-Ferrière

**Légende de la carte de zonage réglementaire**

- Limite communale
- Contour de la zone inondable
- Zone hors d'eau
- Zone d'interdiction A
  - A-1 Secteur d'aléa faible
  - A-2 Secteur d'aléa moyen
  - A-3 Secteur d'aléa fort
  - Secteur d'aléa très fort
- Zone d'autorisation sous conditions B
  - B-1 Secteur d'aléa faible
  - B-2 Secteur d'aléa moyen

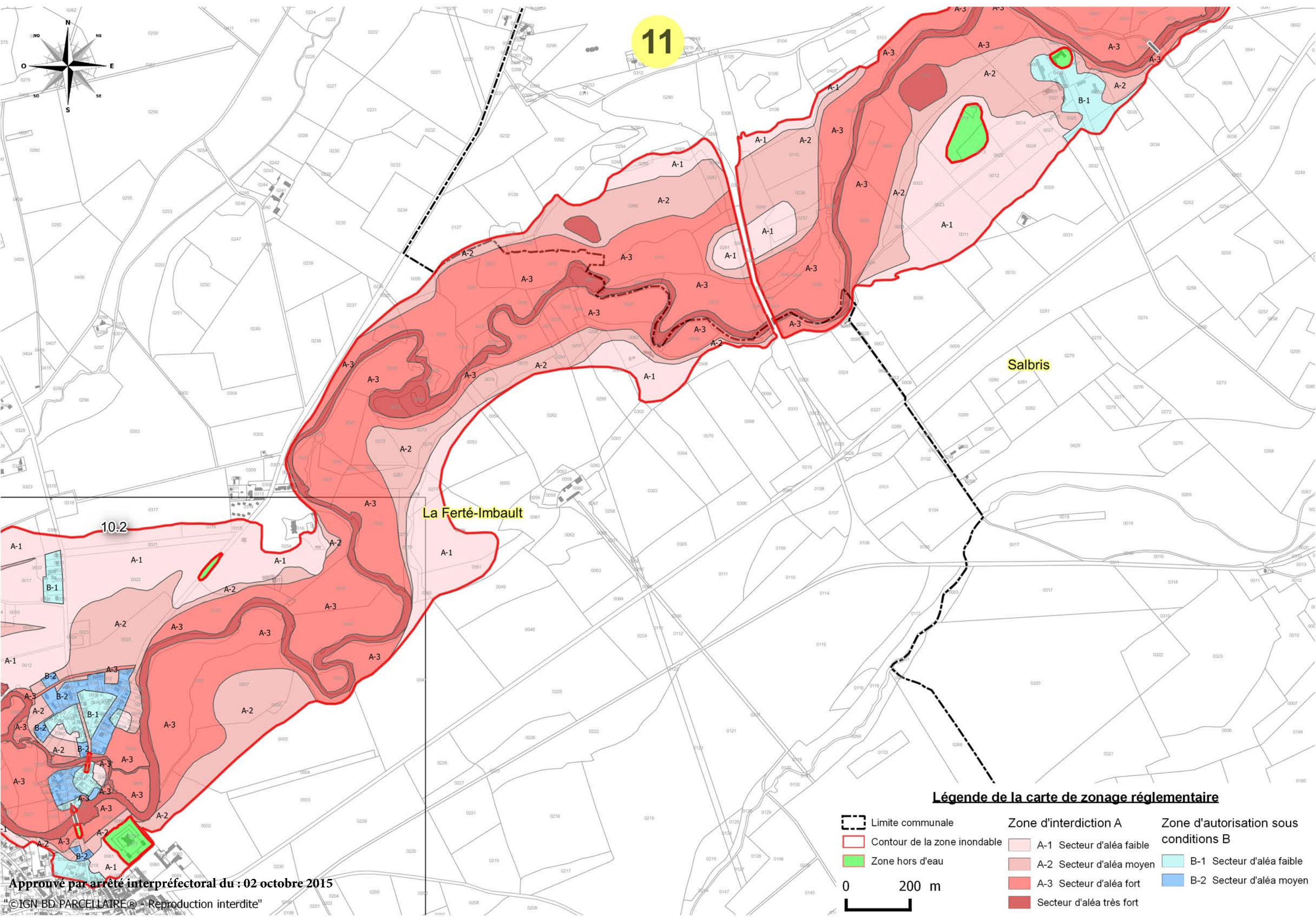
0 100 m

Approuvé par arrêté interpréfectoral du : 02 octobre 2015  
 "©IGN BD PARCELLAIRE® - Reproduction interdite"



**Légende de la carte de zonage réglementaire**

-  Limite communale
-  Contour de la zone inondable
-  Zone hors d'eau
-  A-1 Secteur d'aléa faible
-  A-2 Secteur d'aléa moyen
-  A-3 Secteur d'aléa fort
-  Secteur d'aléa très fort
-  B-1 Secteur d'aléa faible
-  B-2 Secteur d'aléa moyen



11

Salbris

La Ferté-Imbault

10.2

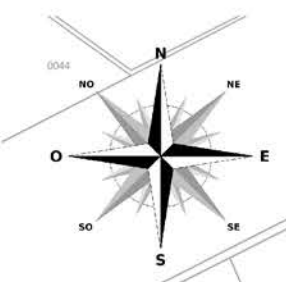
**Légende de la carte de zonage réglementaire**

- Limite communale
- Contour de la zone inondable
- Zone hors d'eau
- Zone d'interdiction A
- A-1 Secteur d'aléa faible
- A-2 Secteur d'aléa moyen
- A-3 Secteur d'aléa fort
- Secteur d'aléa très fort
- Zone d'autorisation sous conditions B
- B-1 Secteur d'aléa faible
- B-2 Secteur d'aléa moyen

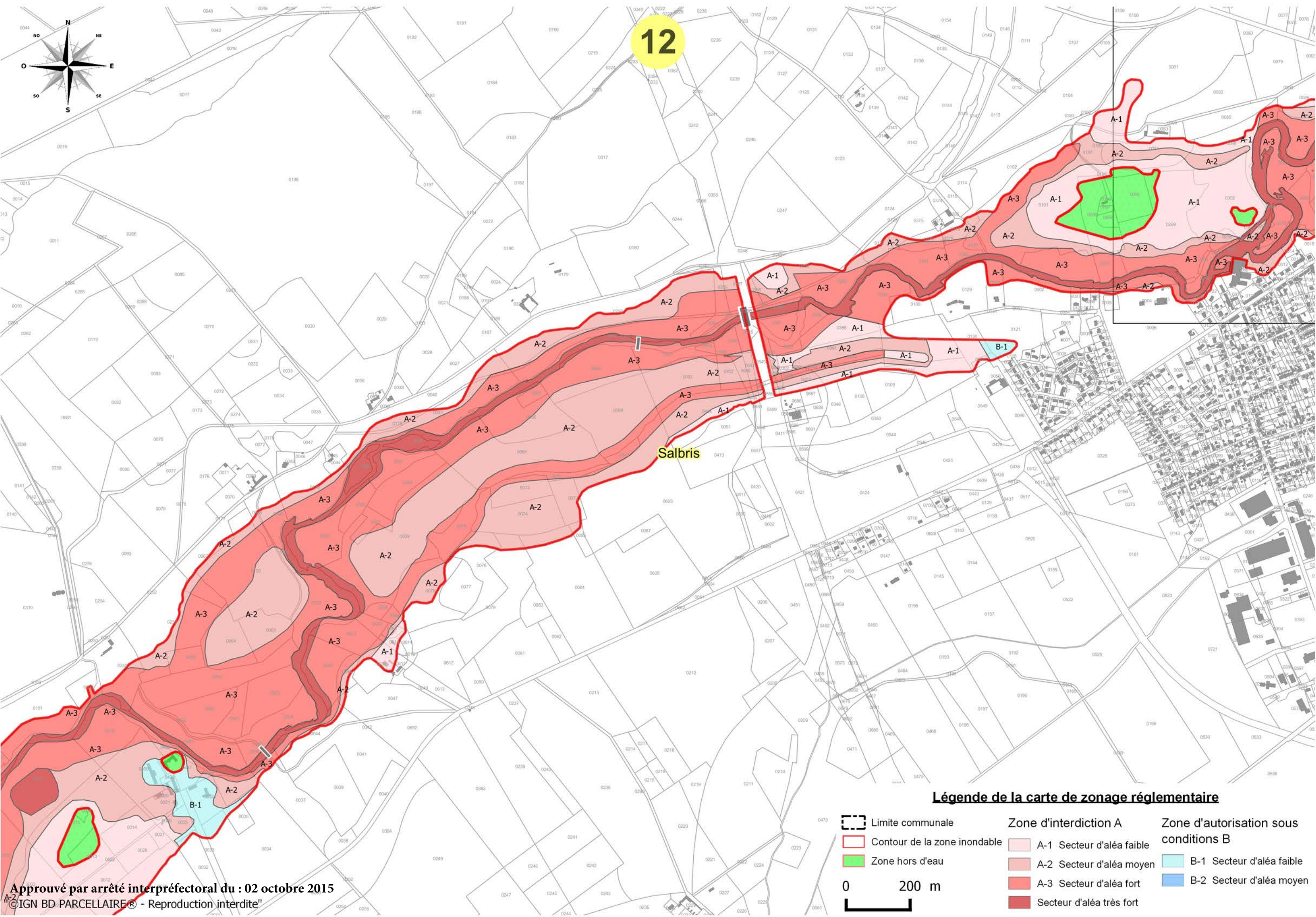
0 200 m

Approuvé par arrêté inter préfectoral du : 02 octobre 2015

©IGN BD PARCELLAIRE® - Reproduction interdite



12

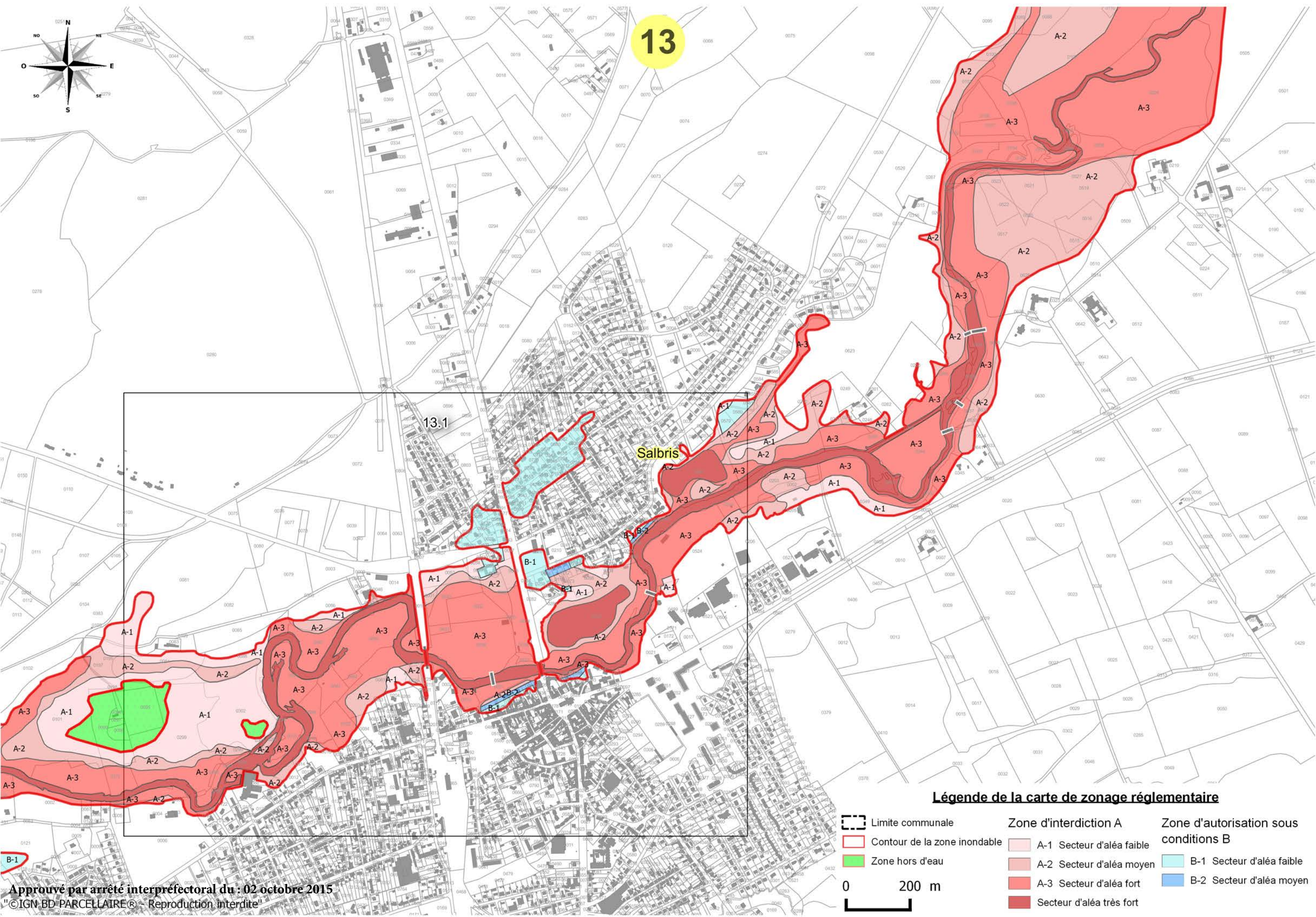


**Légende de la carte de zonage réglementaire**

- |                              |  |  |
|------------------------------|--|--|
| Limite communale             | Zone d'interdiction A<br>A-1 Secteur d'aléa faible | Zone d'autorisation sous conditions B<br>B-1 Secteur d'aléa faible |
| Contour de la zone inondable | A-2 Secteur d'aléa moyen                           | B-2 Secteur d'aléa moyen   |
| Zone hors d'eau              | A-3 Secteur d'aléa fort                            |  |
|                              | Secteur d'aléa très fort                           |  |

0 200 m

Approuvé par arrêté interpréfectoral du : 02 octobre 2015  
©IGN BD PARCELLAIRE® - Reproduction interdite!



13

13.1

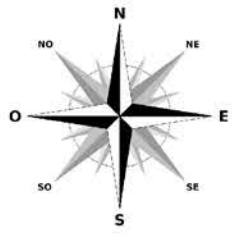
Salbris

**Légende de la carte de zonage réglementaire**

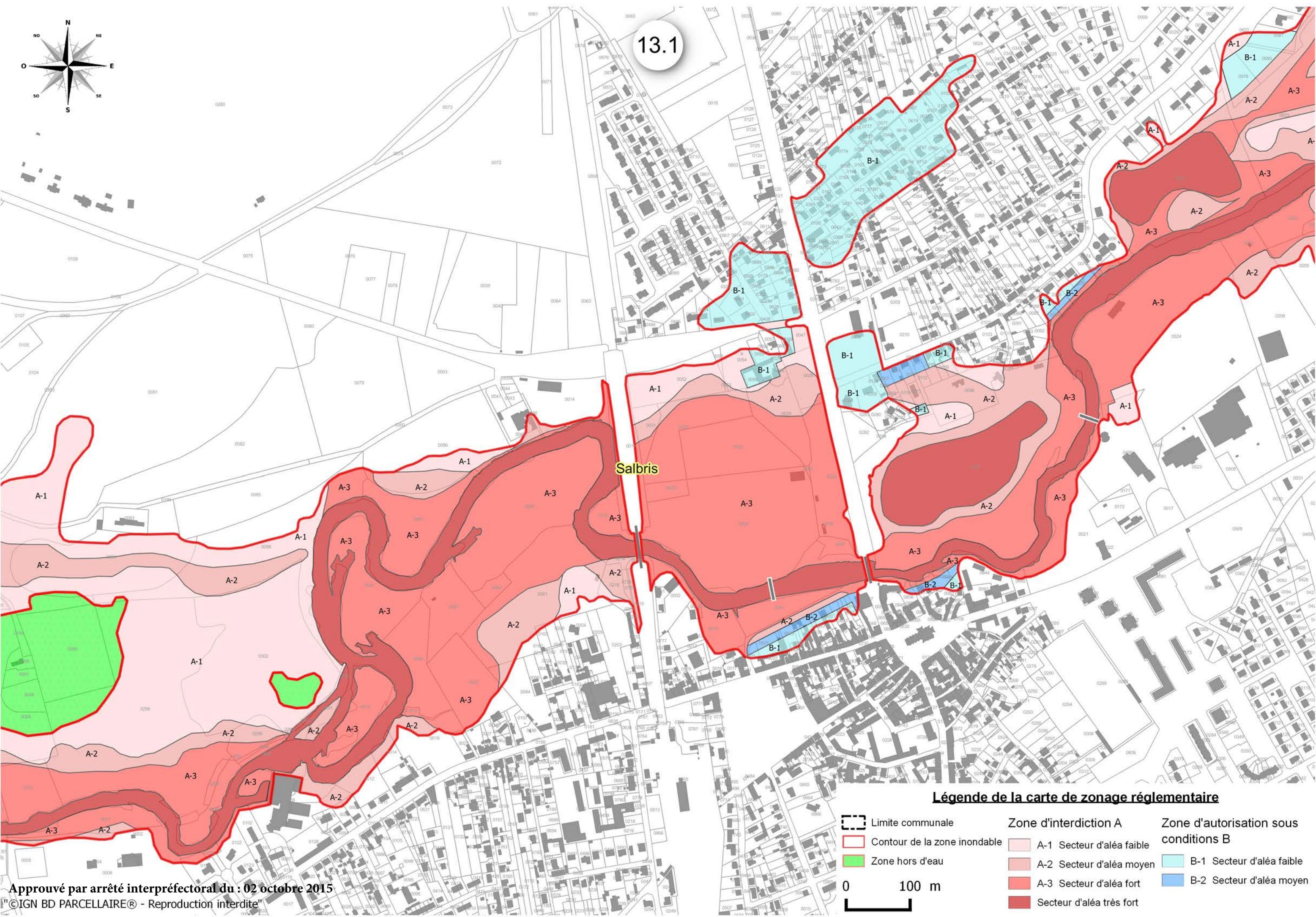
- Limite communale
- Contour de la zone inondable
- Zone hors d'eau
- Zone d'interdiction A  
A-1 Secteur d'aléa faible
- A-2 Secteur d'aléa moyen
- A-3 Secteur d'aléa fort
- Secteur d'aléa très fort
- Zone d'autorisation sous conditions B  
B-1 Secteur d'aléa faible
- B-2 Secteur d'aléa moyen



Approuvé par arrêté inter préfectoral du : 02 octobre 2015  
 "©IGN BD PARCELLAIRE® - Reproduction interdite"




13.1



Salbris

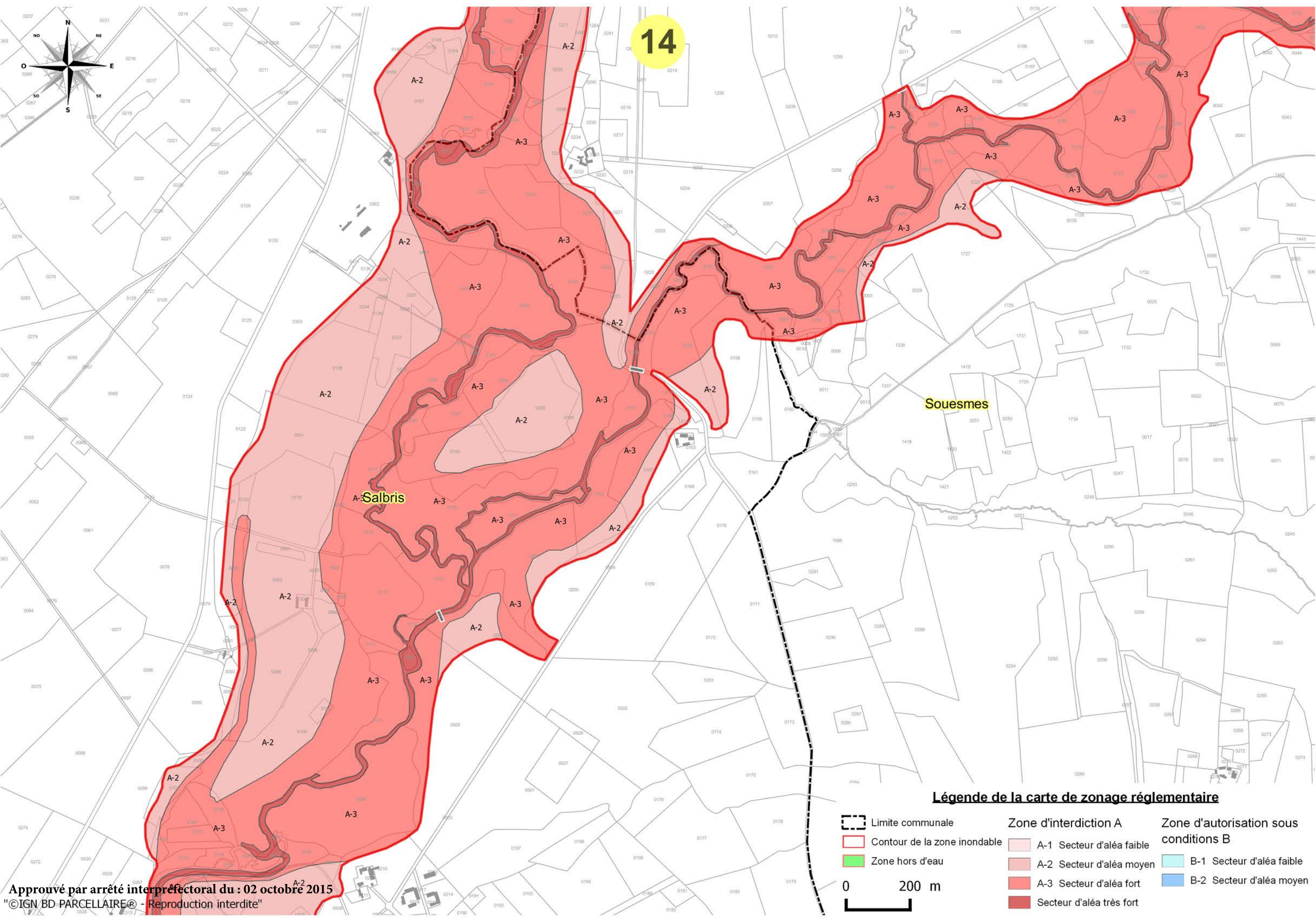
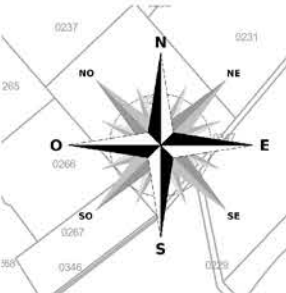
**Légende de la carte de zonage réglementaire**

- Limite communale
- Contour de la zone inondable
- Zone hors d'eau
- Zone d'interdiction A  
A-1 Secteur d'aléa faible
- A-2 Secteur d'aléa moyen
- A-3 Secteur d'aléa fort
- Secteur d'aléa très fort
- Zone d'autorisation sous conditions B  
B-1 Secteur d'aléa faible
- B-2 Secteur d'aléa moyen












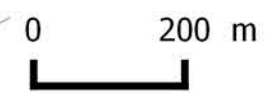
Approuvé par arrêté interpréfectoral du : 02 octobre 2015  
©IGN BD PARCELLAIRE® - Reproduction interdite

14

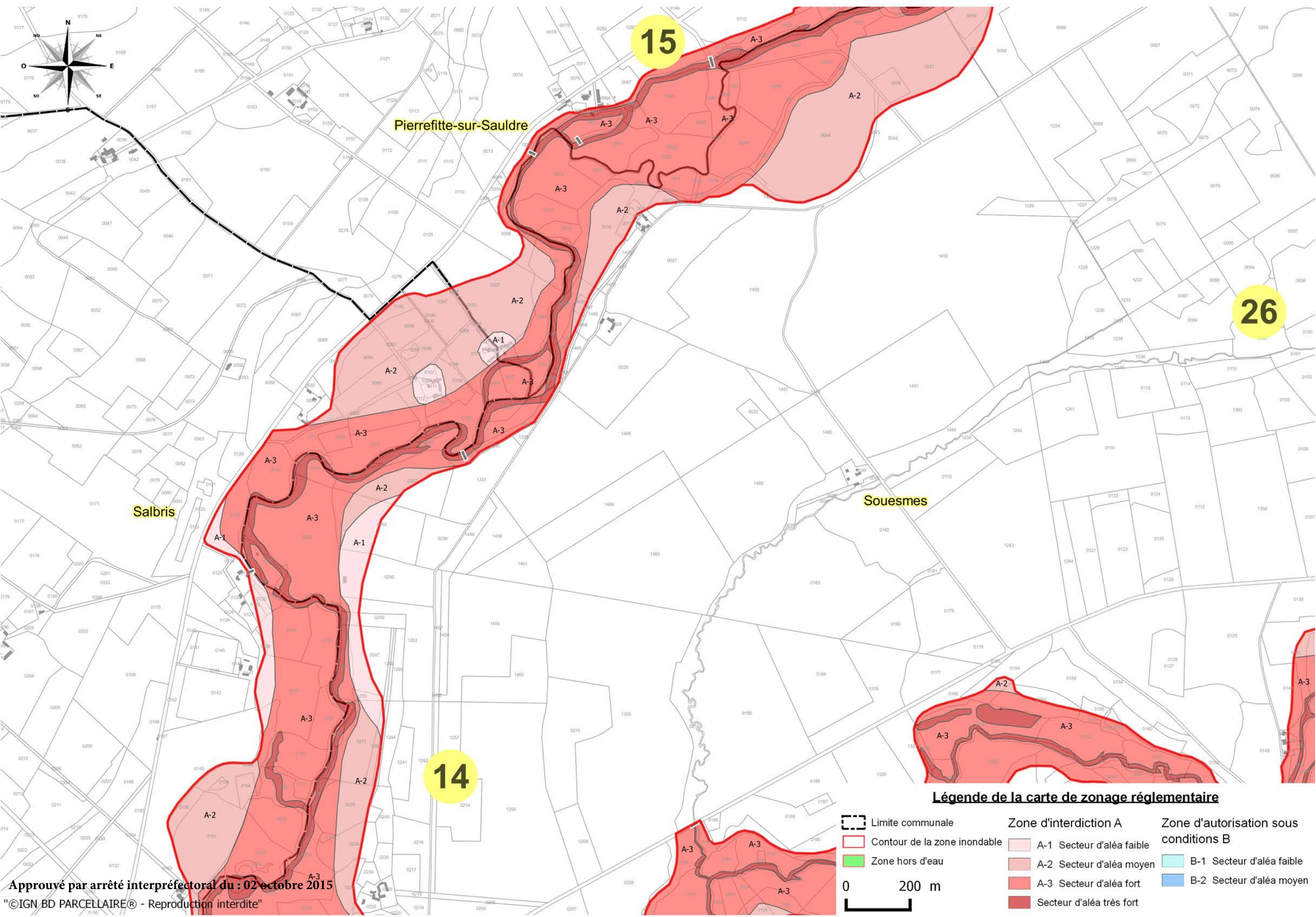


**Légende de la carte de zonage réglementaire**

-  Limite communale
-  Contour de la zone inondable
-  Zone hors d'eau
-  A-1 Secteur d'aléa faible
-  A-2 Secteur d'aléa moyen
-  A-3 Secteur d'aléa fort
-  Secteur d'aléa très fort
-  B-1 Secteur d'aléa faible
-  B-2 Secteur d'aléa moyen



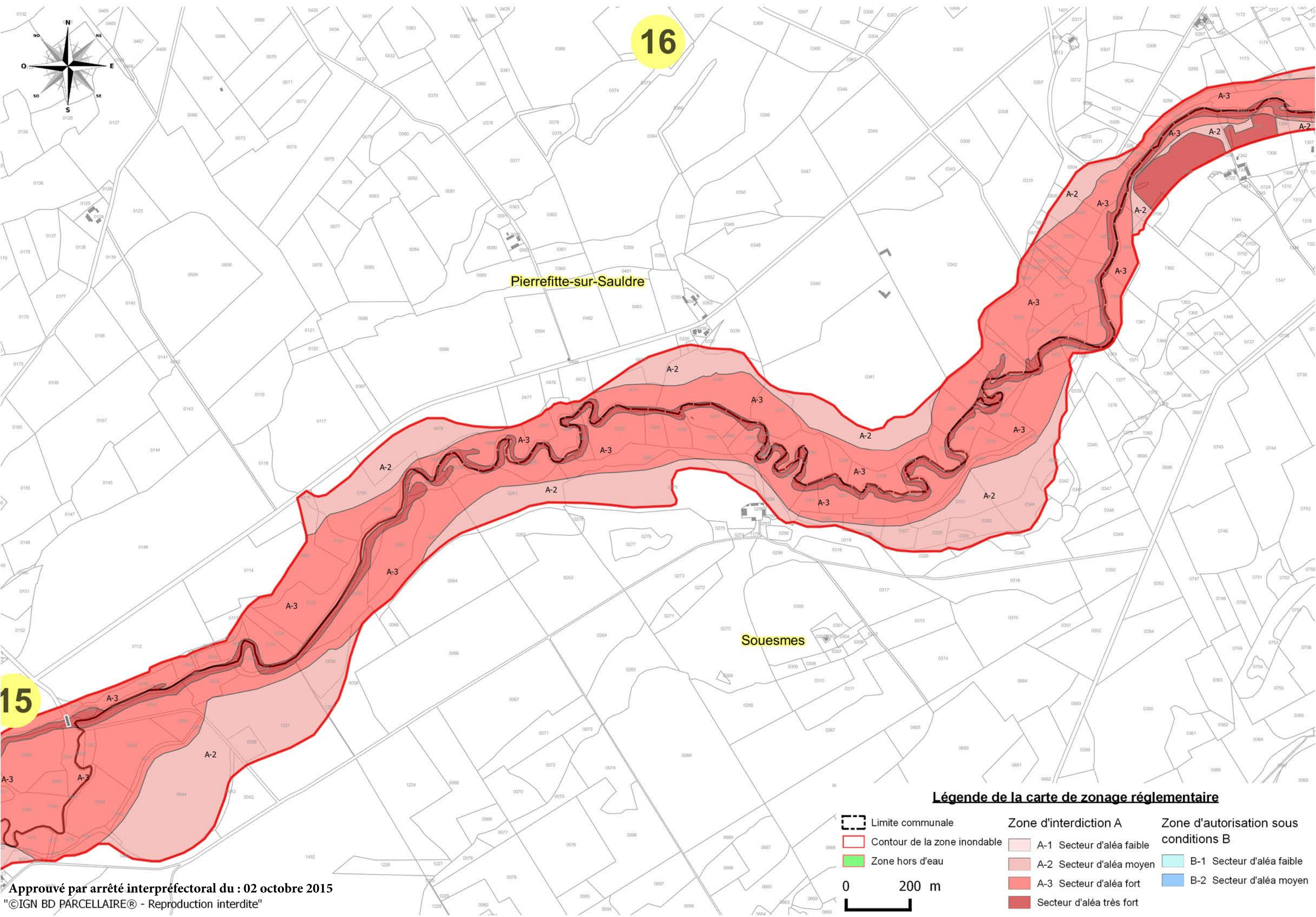
Approuvé par arrêté interpréfectoral du : 02 octobre 2015  
"©IGN BD PARCELLAIRE® - Reproduction interdite"



Approuvé par arrêté interpréfectoral du : 02 octobre 2015  
 "©IGN BD PARCELLAIRE® - Reproduction interdite"

**Légende de la carte de zonage réglementaire**

- |                              |                              |  |
|------------------------------|------------------------------|--|
| Limite communale             | <b>Zone d'interdiction A</b> | <b>Zone d'autorisation sous conditions B</b> |
| Contour de la zone inondable | A-1 Secteur d'aléa faible    | B-1 Secteur d'aléa faible                    |
| Zone hors d'eau              | A-2 Secteur d'aléa moyen     | B-2 Secteur d'aléa moyen                     |
|                              | A-3 Secteur d'aléa fort      |  |
|                              | Secteur d'aléa très fort     |  |



16

15

Pierrefitte-sur-Sauldre

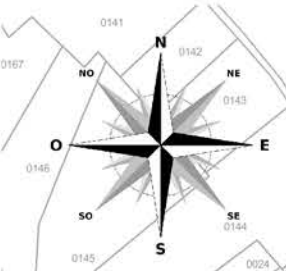
Souesmes

**Légende de la carte de zonage réglementaire**

-  Limite communale
-  Contour de la zone inondable
-  Zone hors d'eau
-  A-1 Secteur d'aléa faible
-  A-2 Secteur d'aléa moyen
-  A-3 Secteur d'aléa fort
-  Secteur d'aléa très fort
-  B-1 Secteur d'aléa faible
-  B-2 Secteur d'aléa moyen



17



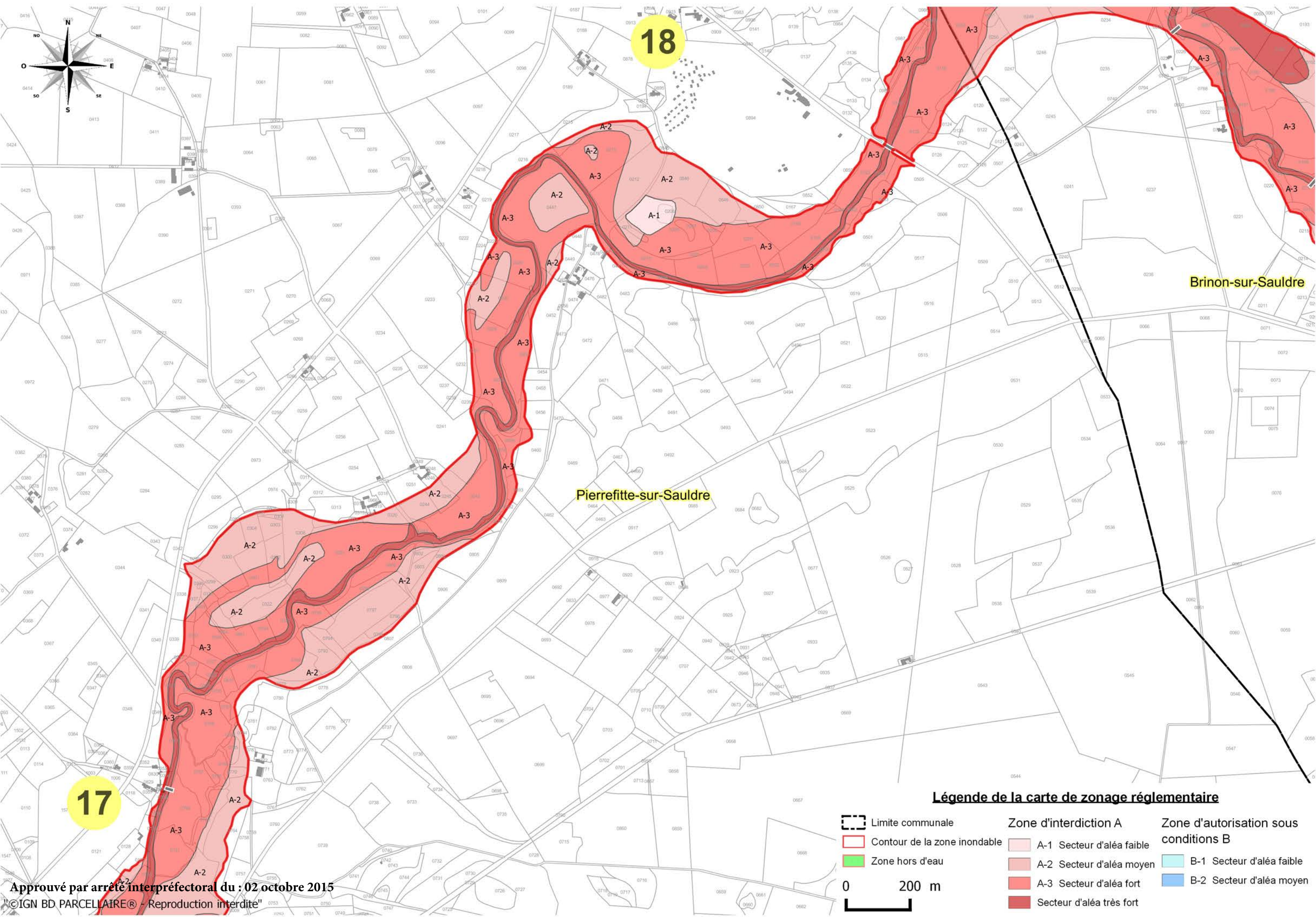
Pierrefitte-sur-Sauldre

Souesmes

**Légende de la carte de zonage réglementaire**

-  Limite communale
-  Contour de la zone inondable
-  Zone hors d'eau
- 
- Zone d'interdiction A**
-  A-1 Secteur d'aléa faible
-  A-2 Secteur d'aléa moyen
-  A-3 Secteur d'aléa fort
-  Secteur d'aléa très fort
- Zone d'autorisation sous conditions B**
-  B-1 Secteur d'aléa faible
-  B-2 Secteur d'aléa moyen

Approuvé par arrêté interpréfectoral du : 02 octobre 2015  
"©IGN BD PARCELLAIRE® - Reproduction interdite"



18

17

Brinon-sur-Sauldre

Pierrefitte-sur-Sauldre

**Légende de la carte de zonage réglementaire**

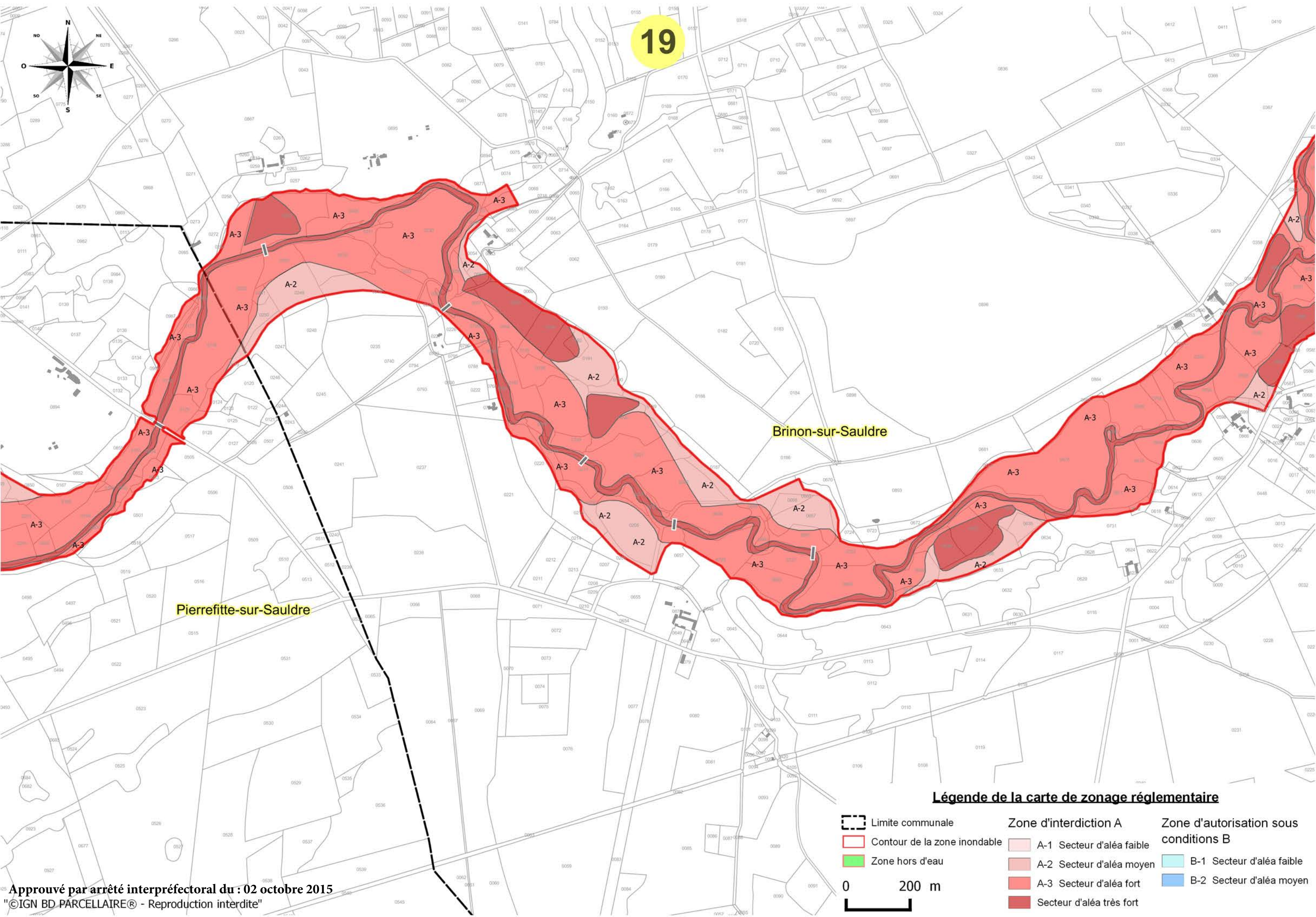
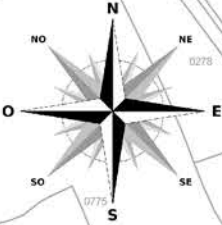
-  Limite communale
-  Contour de la zone inondable
-  Zone hors d'eau
-  A-1 Secteur d'aléa faible
-  A-2 Secteur d'aléa moyen
-  A-3 Secteur d'aléa fort
-  Secteur d'aléa très fort
-  B-1 Secteur d'aléa faible
-  B-2 Secteur d'aléa moyen

0 200 m

Approuvé par arrêté interpréfectoral du :02 octobre 2015

©IGN BD PARCELLAIRE® - Reproduction interdite

19

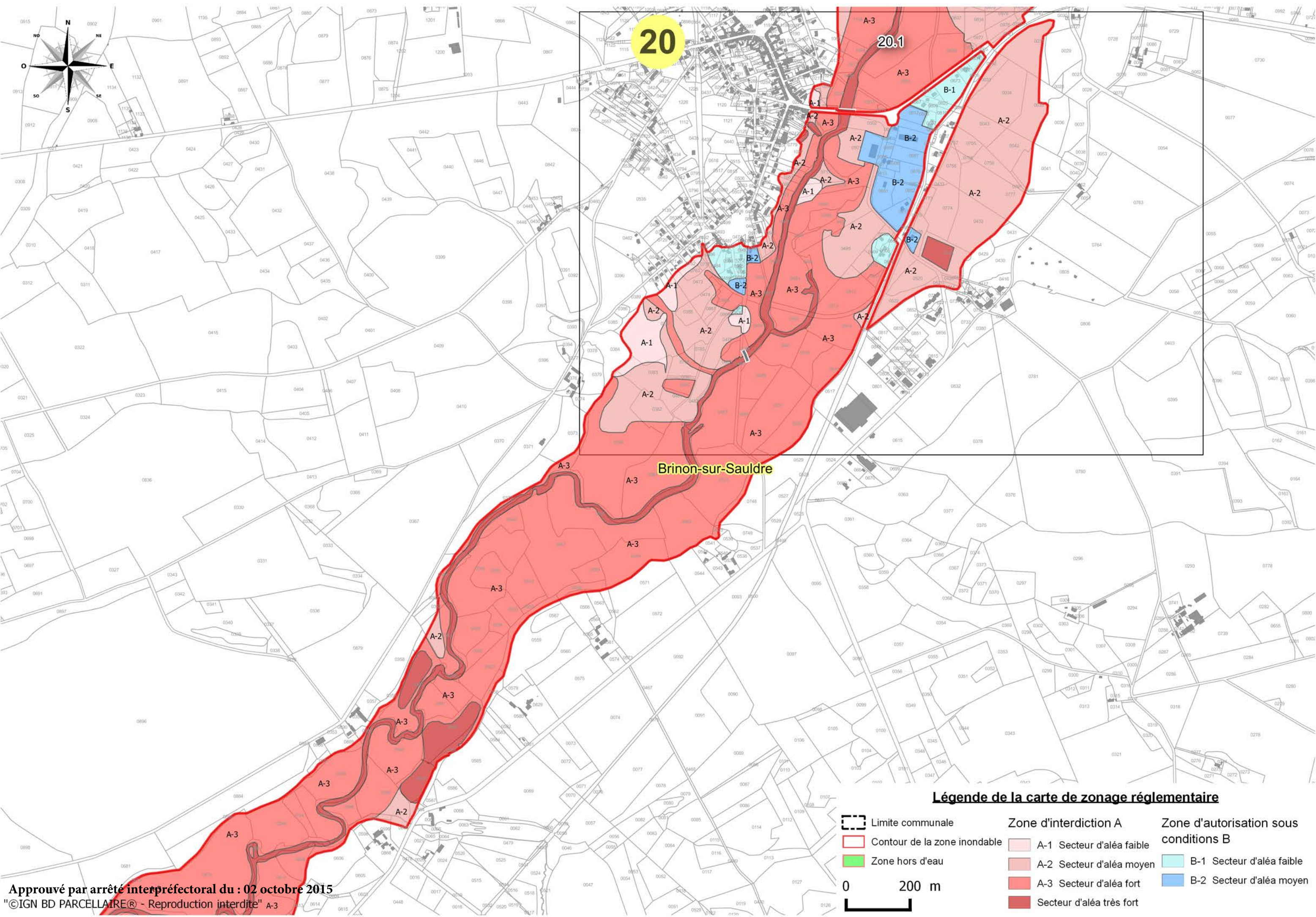


Pierrefitte-sur-Sauldre

Brinon-sur-Sauldre

**Légende de la carte de zonage réglementaire**

-  Limite communale
-  Contour de la zone inondable
-  Zone hors d'eau
-  0 200 m
- Zone d'interdiction A**
-  A-1 Secteur d'aléa faible
-  A-2 Secteur d'aléa moyen
-  A-3 Secteur d'aléa fort
-  Secteur d'aléa très fort
- Zone d'autorisation sous conditions B**
-  B-1 Secteur d'aléa faible
-  B-2 Secteur d'aléa moyen



20

20.1

Brinon-sur-Sauldre

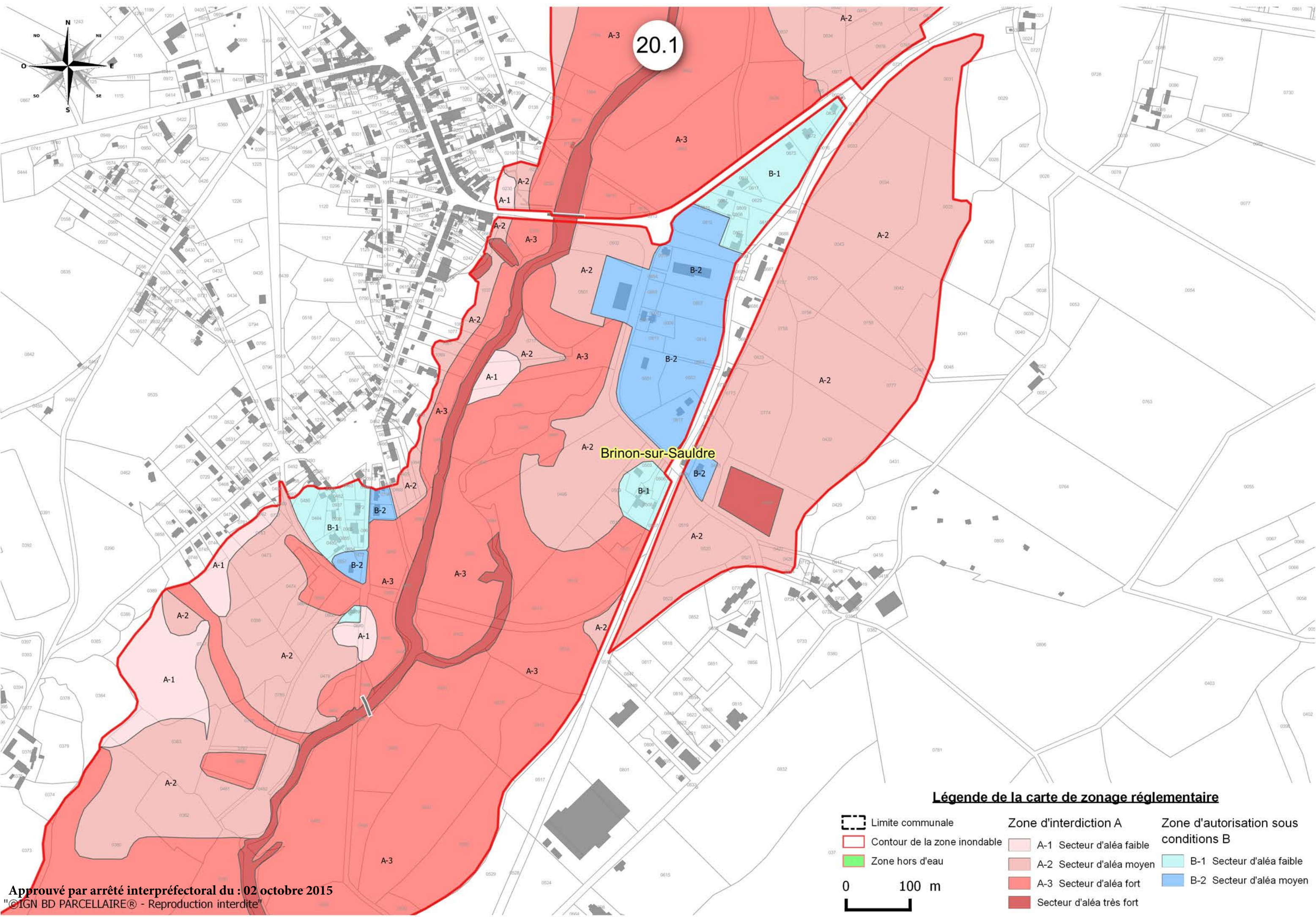
**Légende de la carte de zonage réglementaire**

- |                              |                           |                                       |
|------------------------------|---------------------------|---------------------------------------|
| Limite communale             | Zone d'interdiction A     | Zone d'autorisation sous conditions B |
| Contour de la zone inondable | A-1 Secteur d'aléa faible | B-1 Secteur d'aléa faible             |
| Zone hors d'eau              | A-2 Secteur d'aléa moyen  | B-2 Secteur d'aléa moyen              |
|                              | A-3 Secteur d'aléa fort   |                                       |
|                              | Secteur d'aléa très fort  |                                       |

0 200 m

Approuvé par arrêté interpréfectoral du : 02 octobre 2015

"©IGN BD PARCELLAIRE® - Reproduction interdite"




20.1

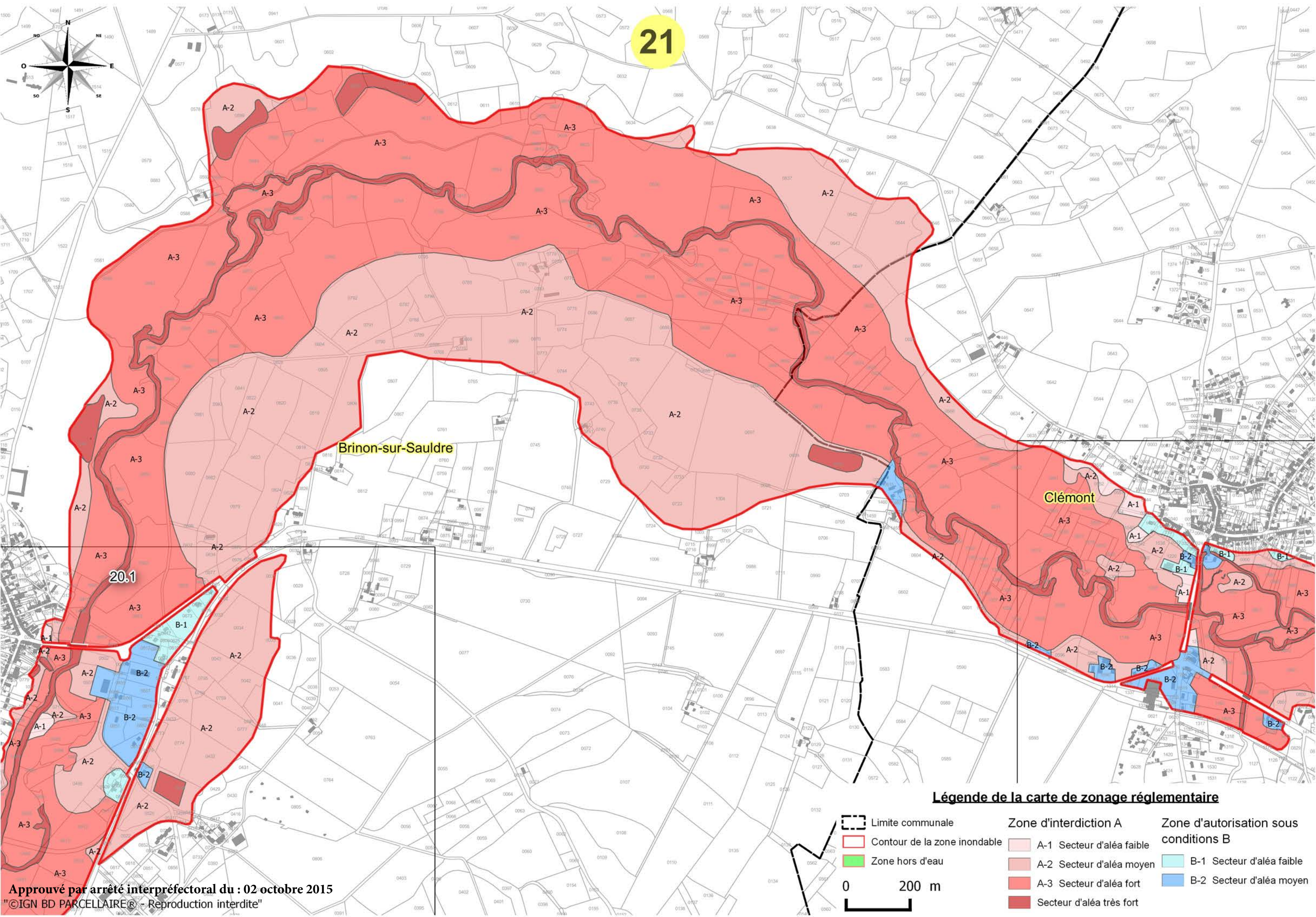
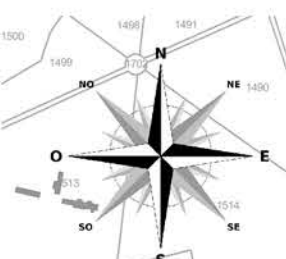
Brinon-sur-Sauldre

**Légende de la carte de zonage réglementaire**

- |  |   |   |
|--|---|---|
|  Limite communale             |  Zone d'interdiction A     |  Zone d'autorisation sous conditions B |
|  Contour de la zone inondable |  A-1 Secteur d'aléa faible |  B-1 Secteur d'aléa faible             |
|  Zone hors d'eau              |  A-2 Secteur d'aléa moyen  |  B-2 Secteur d'aléa moyen              |
|  |  A-3 Secteur d'aléa fort   |   |
|  |  Secteur d'aléa très fort  |   |

0 100 m



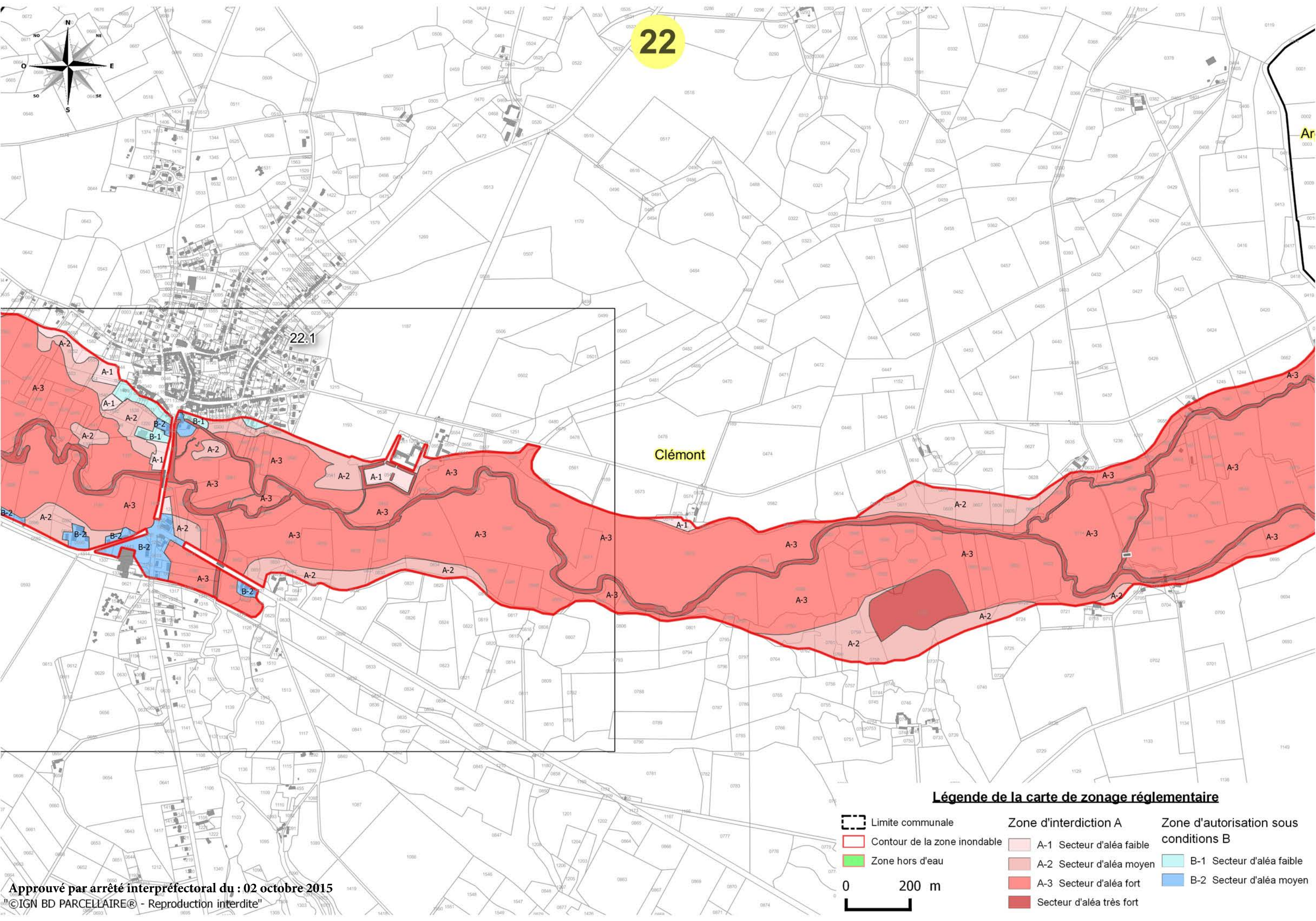


**Légende de la carte de zonage réglementaire**

- Limite communale
- Contour de la zone inondable
- Zone hors d'eau
- Zone d'interdiction A - A-1 Secteur d'aléa faible
- Zone d'interdiction A - A-2 Secteur d'aléa moyen
- Zone d'interdiction A - A-3 Secteur d'aléa fort
- Secteur d'aléa très fort
- Zone d'autorisation sous conditions B - B-1 Secteur d'aléa faible
- Zone d'autorisation sous conditions B - B-2 Secteur d'aléa moyen



22



22.1

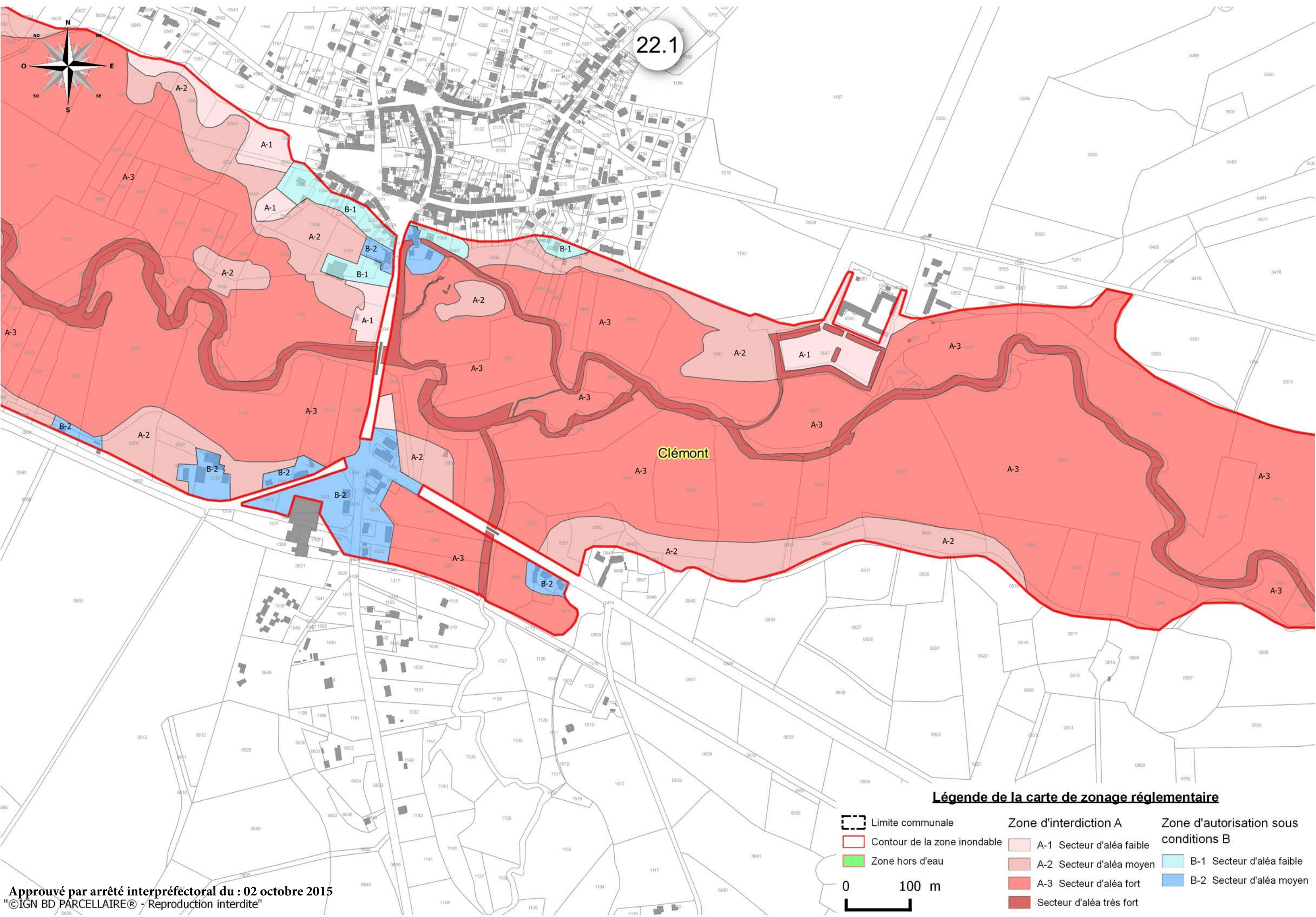
Clémont

**Légende de la carte de zonage réglementaire**

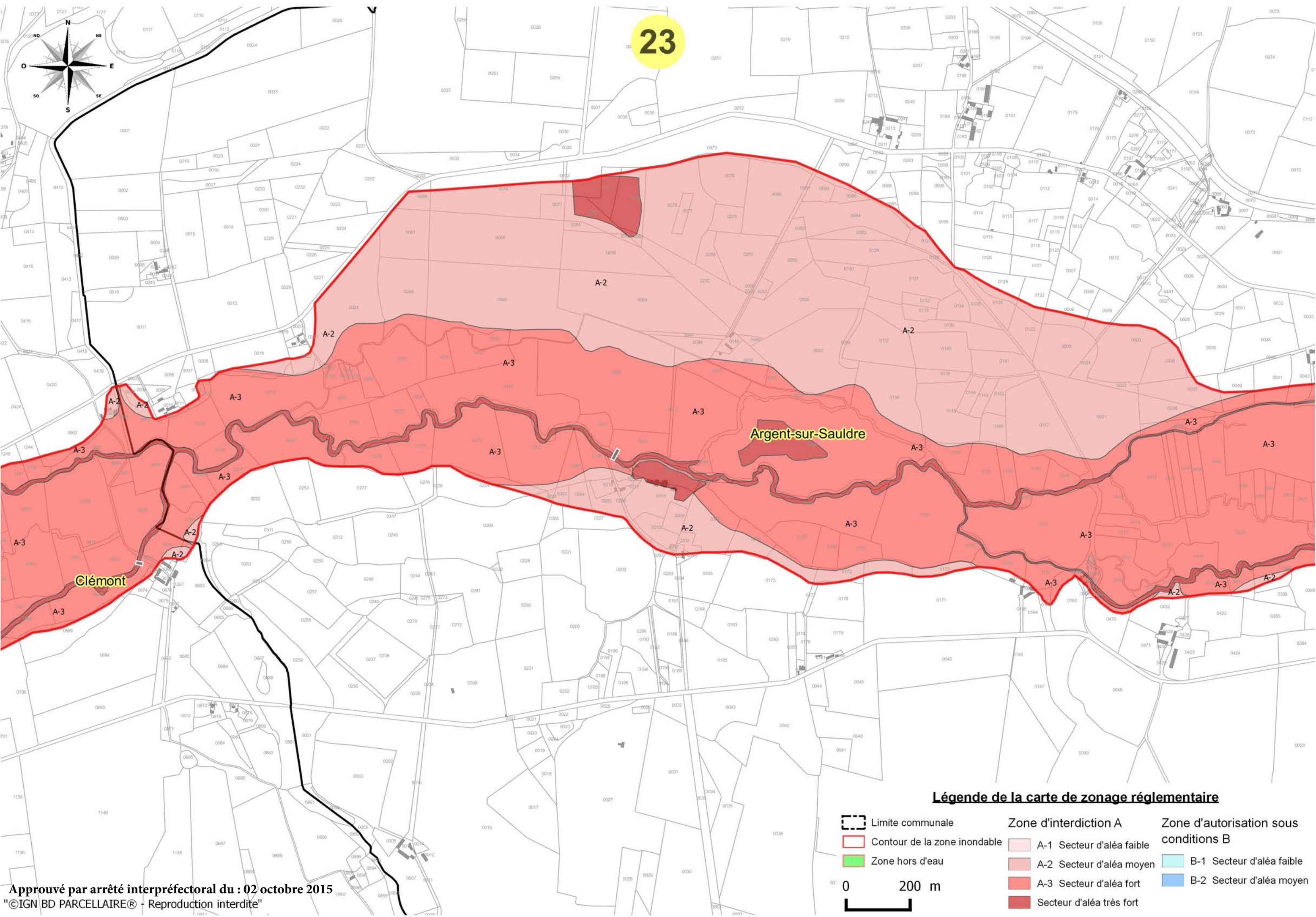
-  Limite communale
-  Contour de la zone inondable
-  Zone hors d'eau
-  A-1 Secteur d'aléa faible
-  A-2 Secteur d'aléa moyen
-  A-3 Secteur d'aléa fort
-  Secteur d'aléa très fort
-  B-1 Secteur d'aléa faible
-  B-2 Secteur d'aléa moyen

0 200 m

Approuvé par arrêté interpréfectoral du : 02 octobre 2015  
©IGN BD PARCELLAIRE® - Reproduction interdite!



23



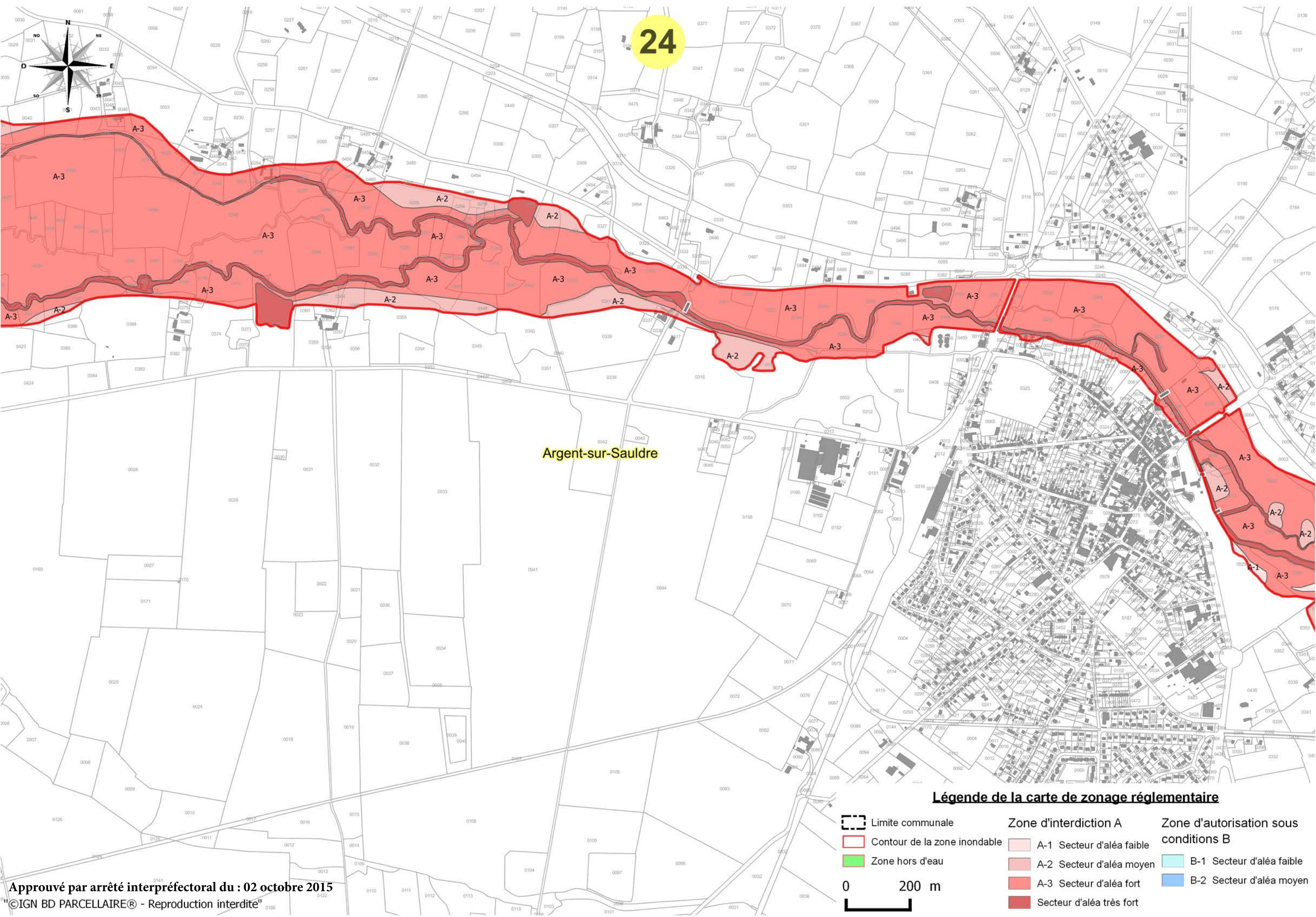
**Légende de la carte de zonage réglementaire**

- Limite communale
- Contour de la zone inondable
- Zone hors d'eau
- A-1 Secteur d'aléa faible
- A-2 Secteur d'aléa moyen
- A-3 Secteur d'aléa fort
- Secteur d'aléa très fort
- B-1 Secteur d'aléa faible
- B-2 Secteur d'aléa moyen

0 200 m

Approuvé par arrêté interpréfectoral du : 02 octobre 2015  
"©IGN BD PARCELLAIRE® - Reproduction interdite"

24



Argent-sur-Sauldre

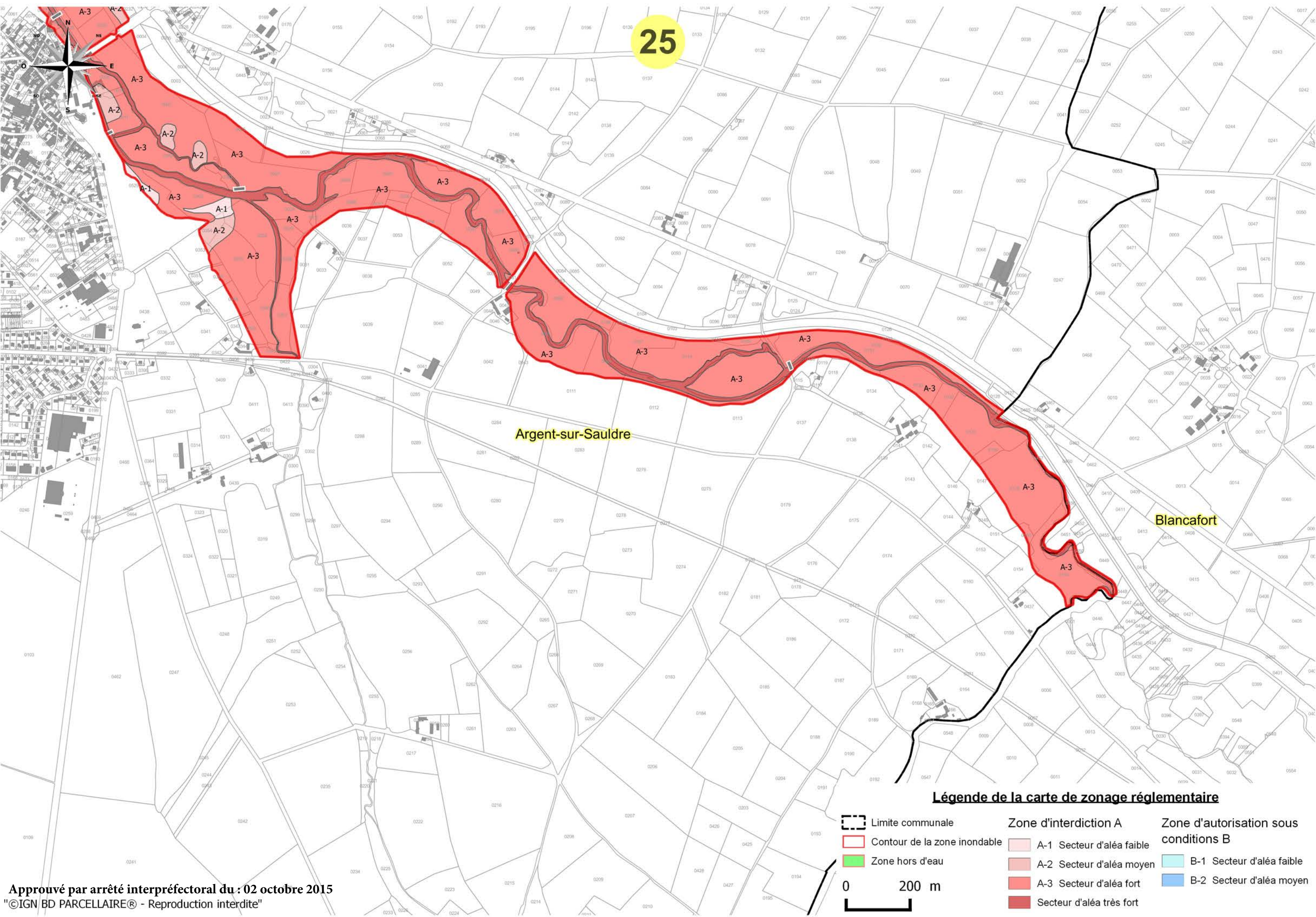
**Légende de la carte de zonage réglementaire**

-  Limite communale
-  Contour de la zone inondable
-  Zone hors d'eau
-  A-1 Secteur d'aléa faible
-  A-2 Secteur d'aléa moyen
-  A-3 Secteur d'aléa fort
-  Secteur d'aléa très fort
-  B-1 Secteur d'aléa faible
-  B-2 Secteur d'aléa moyen

0 200 m

Approuvé par arrêté interpréfectoral du : 02 octobre 2015

©IGN BD PARCELLAIRE® - Reproduction interdite

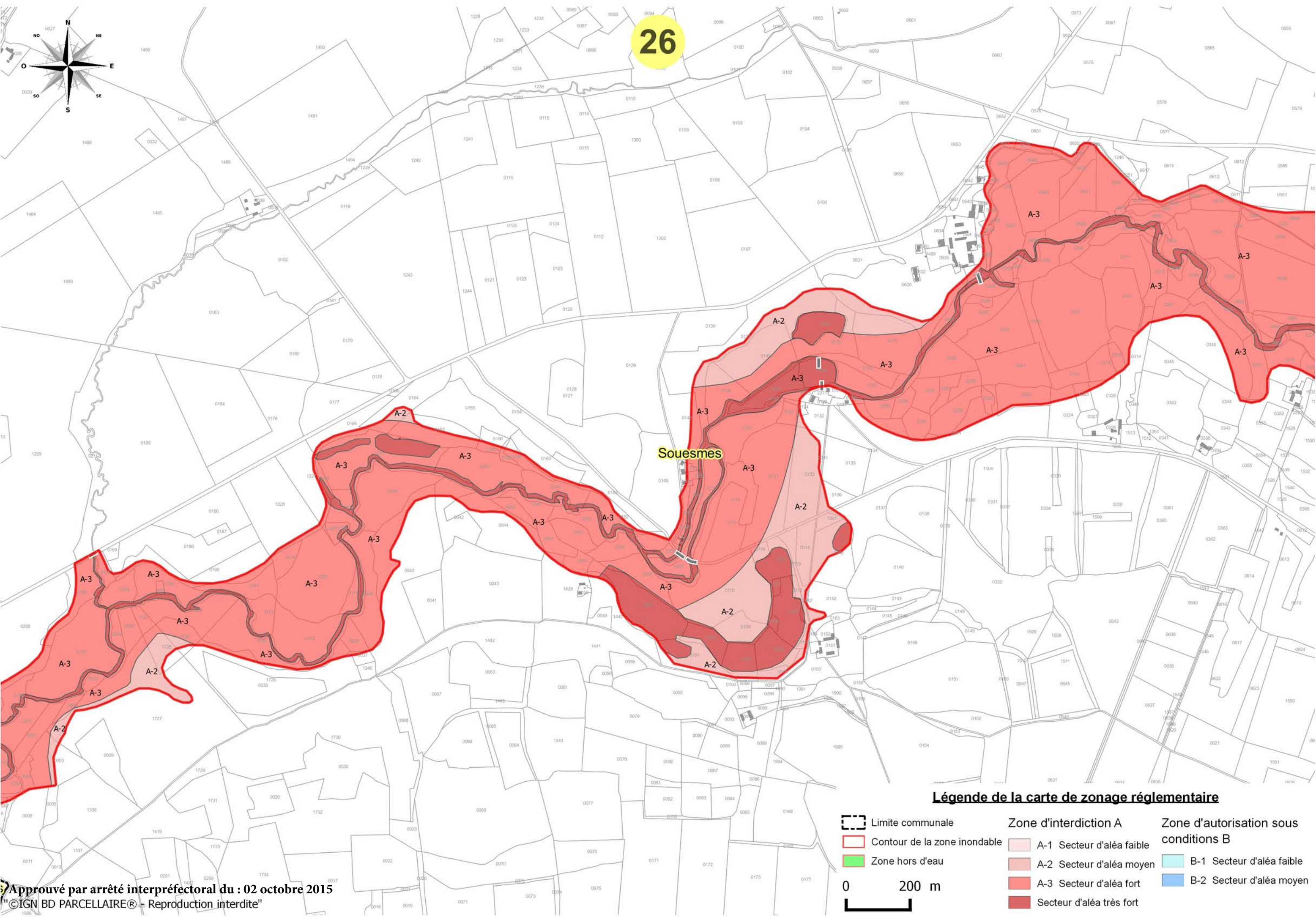
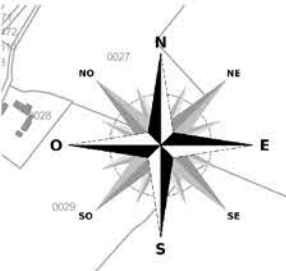


Argent-sur-Sauldre

Blancafort

**Légende de la carte de zonage réglementaire**

-  Limite communale
-  Contour de la zone inondable
-  Zone hors d'eau
-  0 200 m
- Zone d'interdiction A**
-  A-1 Secteur d'aléa faible
-  A-2 Secteur d'aléa moyen
-  A-3 Secteur d'aléa fort
-  Secteur d'aléa très fort
- Zone d'autorisation sous conditions B**
-  B-1 Secteur d'aléa faible
-  B-2 Secteur d'aléa moyen

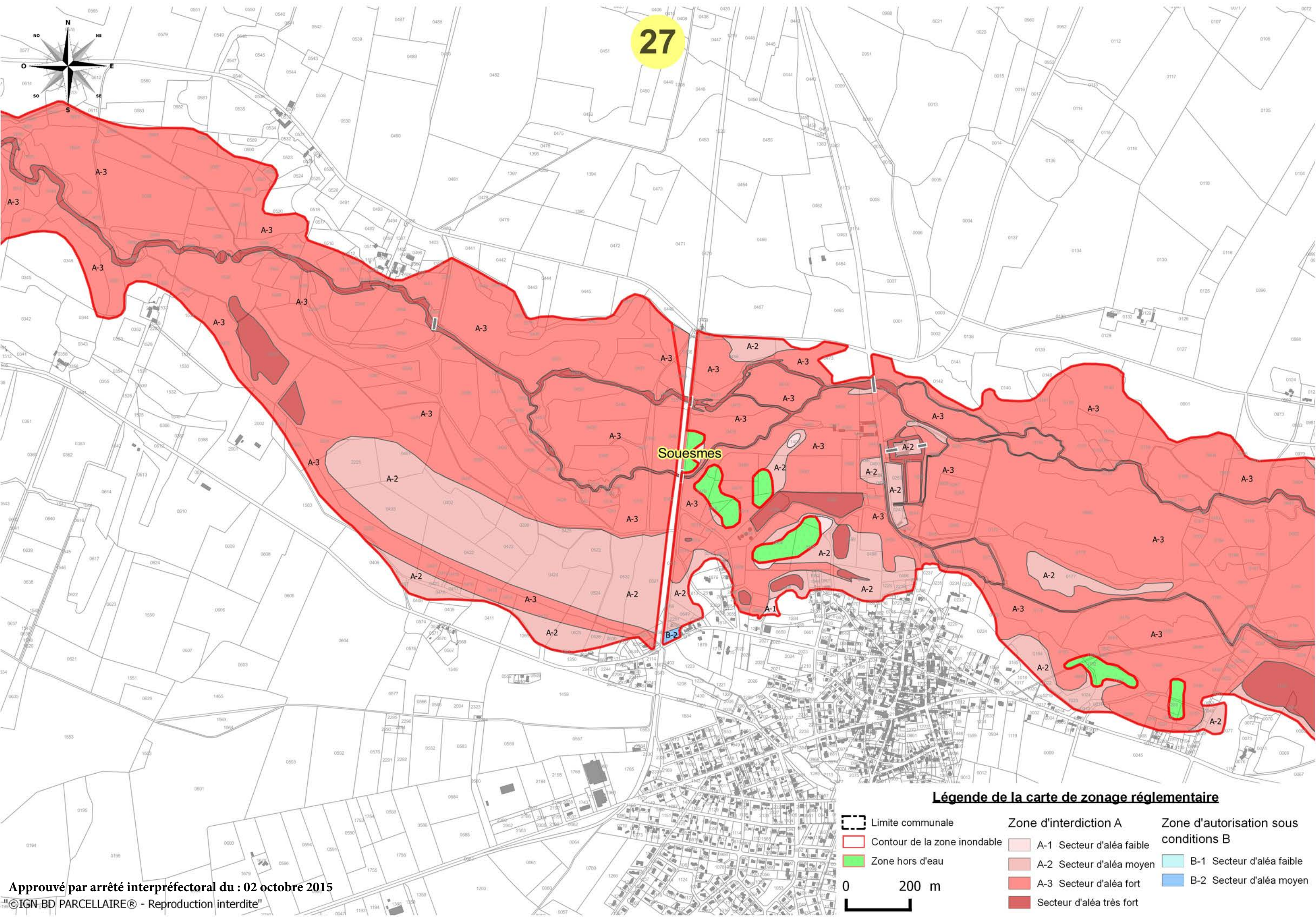
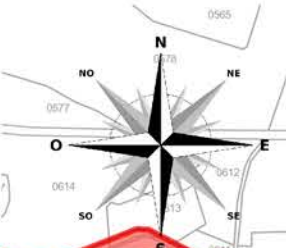


**Légende de la carte de zonage réglementaire**

-  Limite communale
-  Contour de la zone inondable
-  Zone hors d'eau
-  A-1 Secteur d'aléa faible
-  A-2 Secteur d'aléa moyen
-  A-3 Secteur d'aléa fort
-  Secteur d'aléa très fort
-  B-1 Secteur d'aléa faible
-  B-2 Secteur d'aléa moyen



27



Souesmes

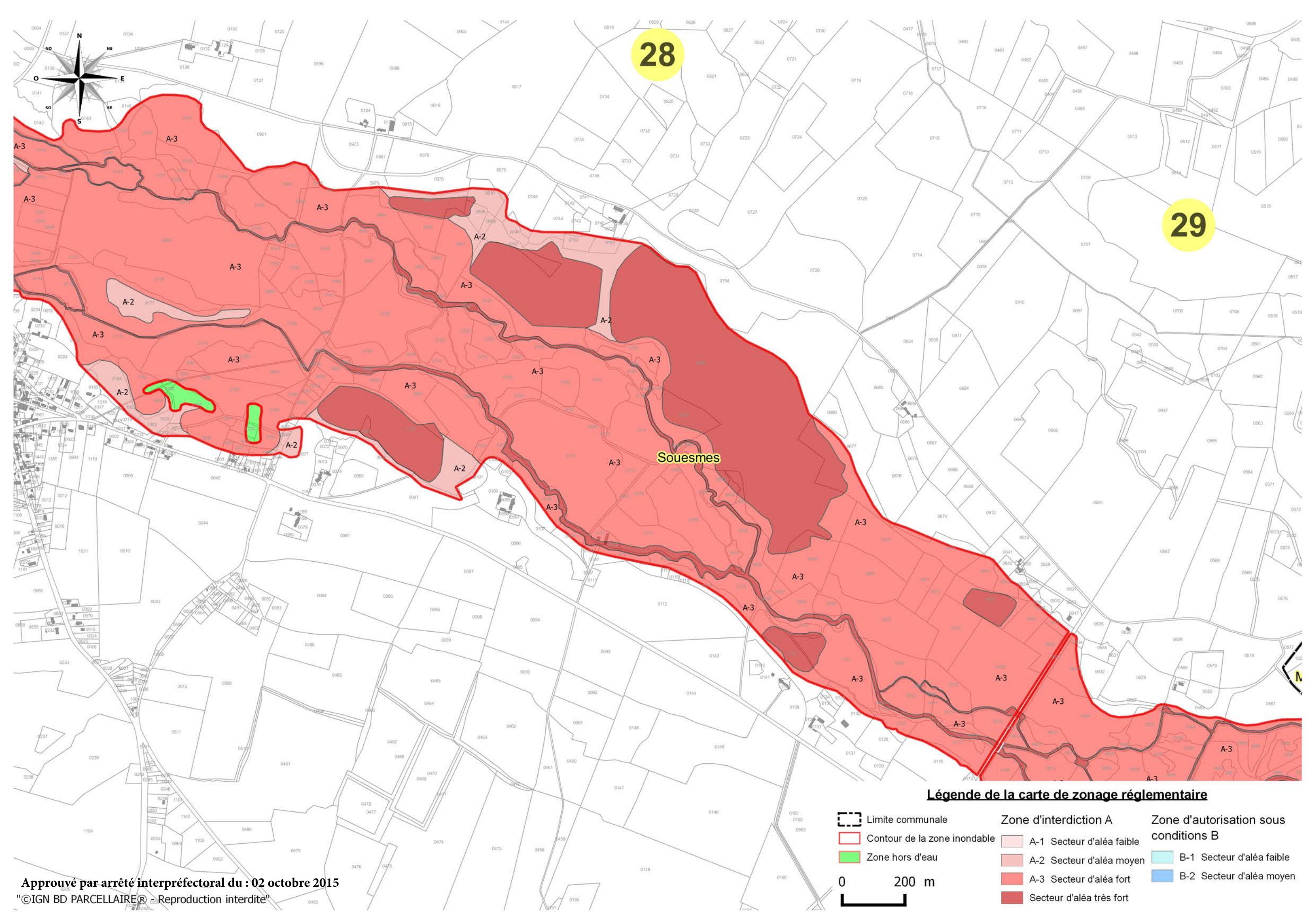
**Légende de la carte de zonage réglementaire**

-  Limite communale
-  Contour de la zone inondable
-  Zone hors d'eau
-  A-1 Secteur d'aléa faible
-  A-2 Secteur d'aléa moyen
-  A-3 Secteur d'aléa fort
-  Secteur d'aléa très fort
-  B-1 Secteur d'aléa faible
-  B-2 Secteur d'aléa moyen



Approuvé par arrêté interpréfectoral du : 02 octobre 2015

©IGN BD PARCELLAIRE® - Reproduction interdite!



28

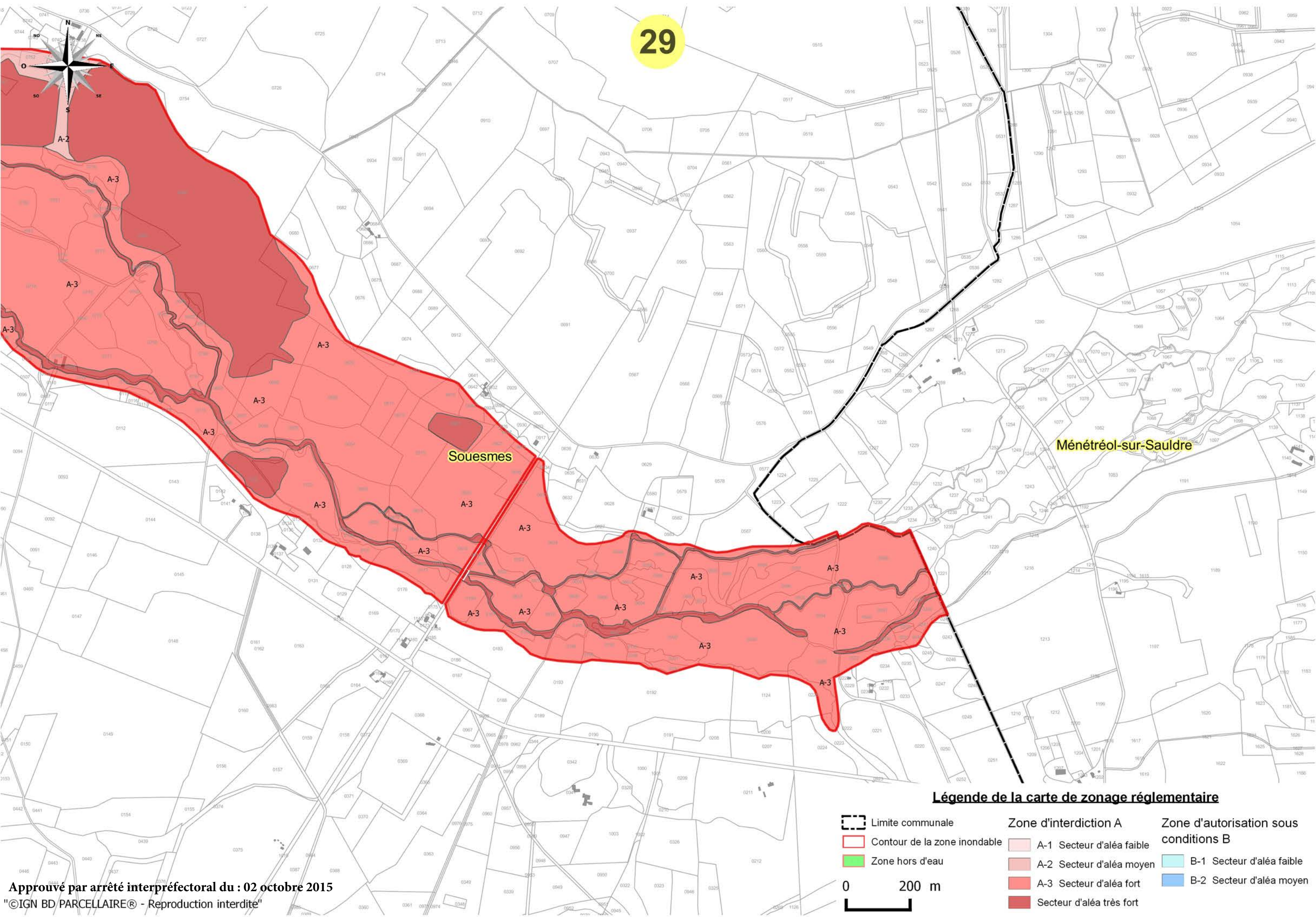
29

Souesmes

**Légende de la carte de zonage réglementaire**

- |                              |                              |  |
|------------------------------|------------------------------|--|
| Limite communale             | <b>Zone d'interdiction A</b> | <b>Zone d'autorisation sous conditions B</b> |
| Contour de la zone inondable | A-1 Secteur d'aléa faible    | B-1 Secteur d'aléa faible                    |
| Zone hors d'eau              | A-2 Secteur d'aléa moyen     | B-2 Secteur d'aléa moyen                     |
|                              | A-3 Secteur d'aléa fort      | B-2 Secteur d'aléa moyen                     |
|                              | Secteur d'aléa très fort     |  |

Approuvé par arrêté interpréfectoral du : 02 octobre 2015  
 "©IGN BD PARCELLAIRE® - Reproduction interdite"



**Légende de la carte de zonage réglementaire**

- |                              |                           |                                       |
|------------------------------|---------------------------|---------------------------------------|
| Limite communale             | Zone d'interdiction A     | Zone d'autorisation sous conditions B |
| Contour de la zone inondable | A-1 Secteur d'aléa faible | B-1 Secteur d'aléa faible             |
| Zone hors d'eau              | A-2 Secteur d'aléa moyen  | B-2 Secteur d'aléa moyen              |
|                              | A-3 Secteur d'aléa fort   |                                       |
|                              | Secteur d'aléa très fort  |                                       |

0 200 m